

Tableau de bord qualité de l'eau des captages Grenelle et Conférence en Seine-Maritime

Le présent tableau de bord a pour but de fournir à l'ensemble des acteurs concernés des informations de qualité sur les captages Grenelle de Seine-Maritime et les captages prioritaires « conférence environnementale » en fonction des pesticides.

Les données sont issues des analyses de suivi effectuées par l'Agence de l'Eau Seine-Normandie et de l'Agence Régionale de Santé de Haute-Normandie.

Les données sont mensuelles et agrégées par champ captant. C'est à dire que l'on indique la valeur maximale retrouvée pour chaque molécule au cours du mois suivi pour l'ensemble des ouvrages du champ captant.

Les molécules qui apparaissent sont celles qui dépassent le seuil technique permettant aux laboratoires d'analyses de les quantifier (i.e. mesurer la concentration de l'échantillon).

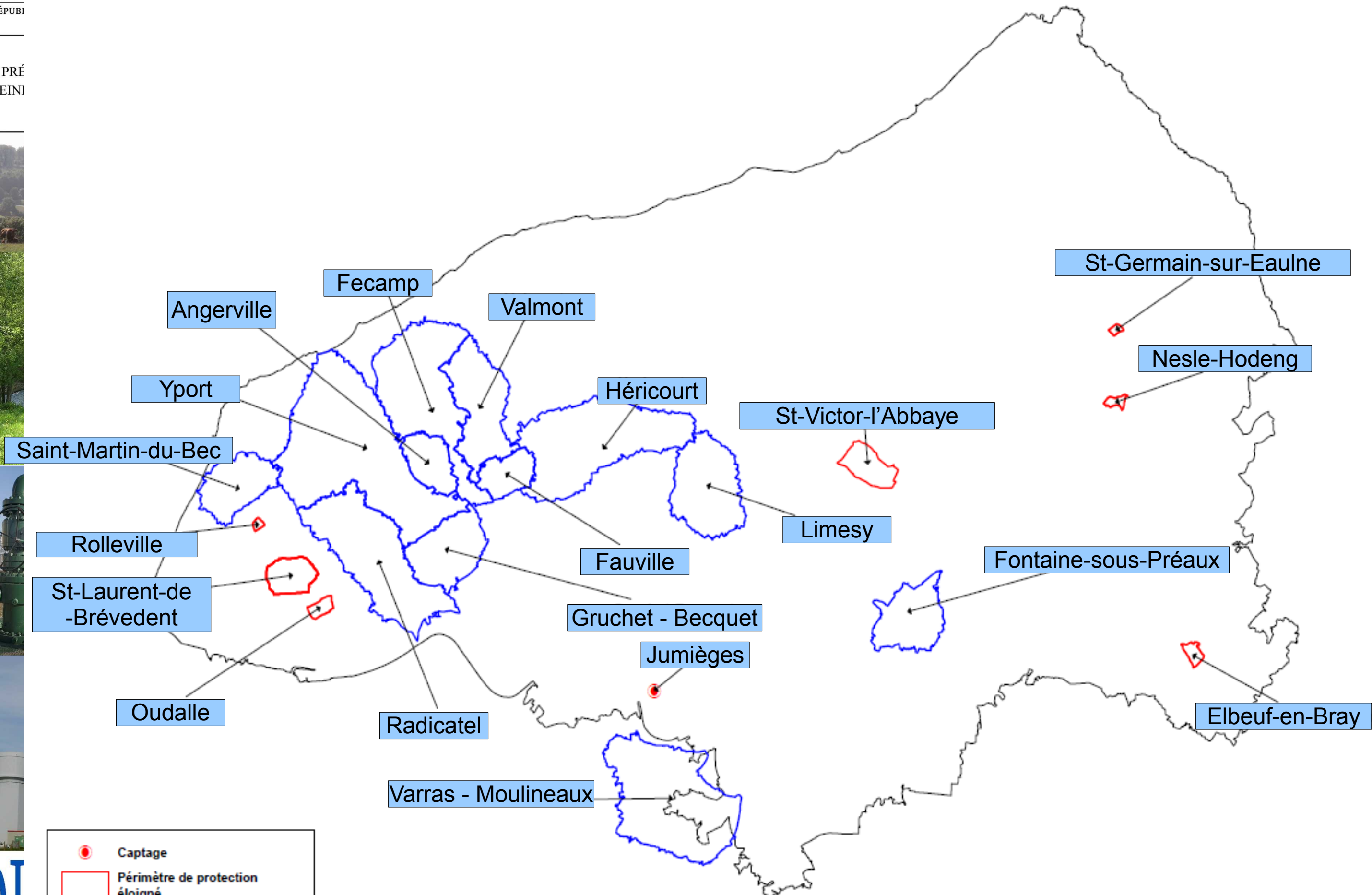
Indication de navigation : pour afficher les données pour un captage, cliquez sur le nom du captage sur la carte accessible via l'onglet « données » ci-dessous. Pour revenir à la carte depuis une page d'analyse, cliquez sur le bouton « retour carte » en bas à gauche. Pour revenir à la présente page, cliquez sur le bouton « retour accueil » en bas à gauche de la carte.



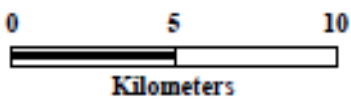
Périmètres des captages grenelle (en bleu) et captages prioritaires « conférence environnementale » (en rouge) en 2014

(pas de suivis aux captages de Gruchet-Becquet, Nesle-Hodeng et Rolleville)

PRÉ
SEINI



- Captage
- Périmètre de protection éloigné
- Zone de Protection de l'Aire d'Alimentation de Captage



RETOUR ACCUEIL

Données : IGN, ARS-HN, DDTM 76
Conception : MADISE - NT, mai 2014





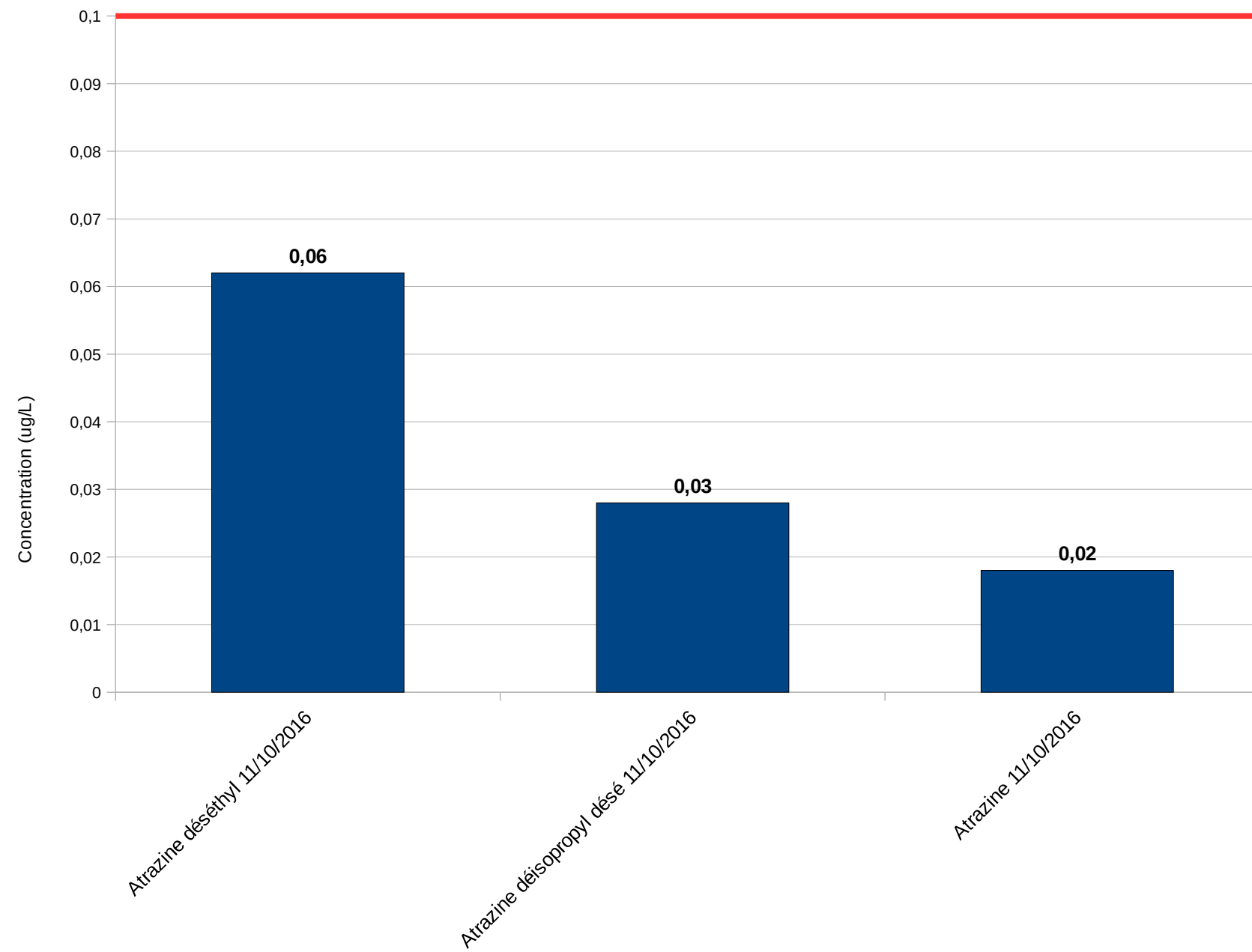
Liberté • Égalité • Fraternité
RÉPUBLIQUE FRANÇAISE

PRÉFET DE LA
SEINE-MARITIME



Pesticides quantifiés dans les eaux brutes du champ captant d'Angerville

Octobre 2016



— Norme de potabilité

[RETOUR CARTE](#)

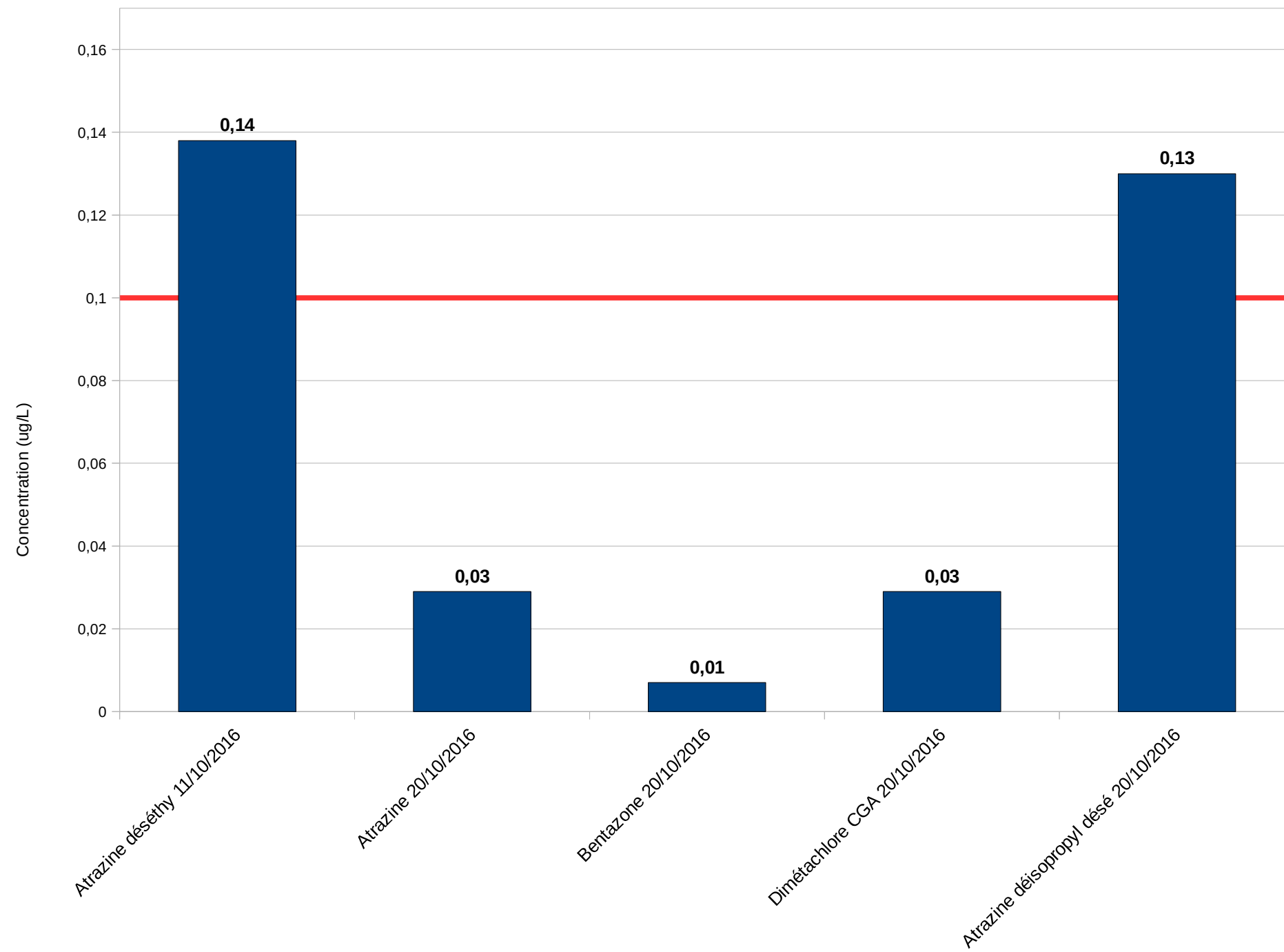


Liberté • Égalité • Fraternité
RÉPUBLIQUE FRANÇAISE

PRÉFET DE LA
SEINE-MARITIME

Pesticides quantifiés dans les eaux brutes du champ captant d'Elbeuf-en-Bray

Octobre 2016



— Norme de potabilité

[RETOUR CARTE](#)



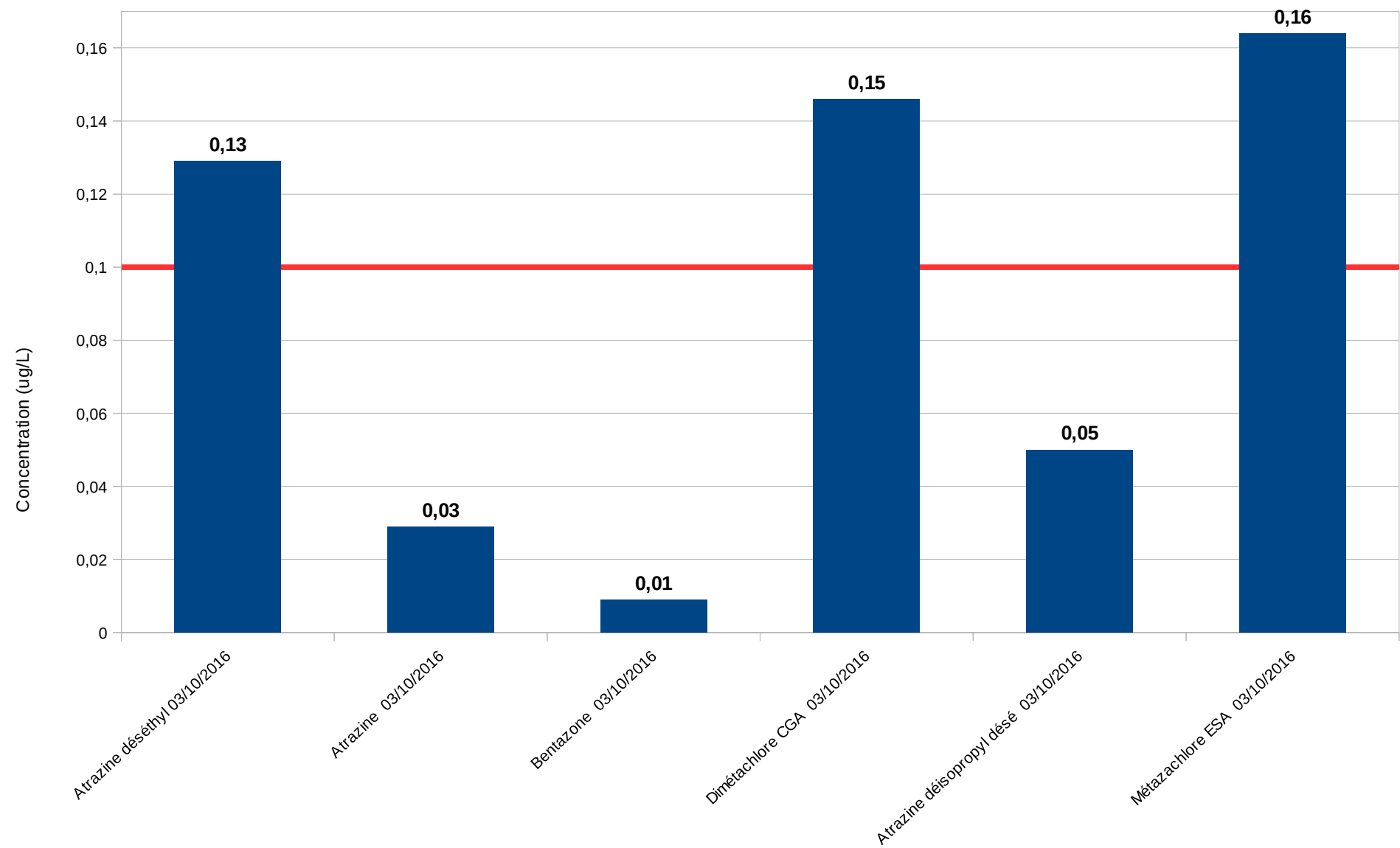
Liberté • Égalité • Fraternité
RÉPUBLIQUE FRANÇAISE

PRÉFET DE LA
SEINE-MARITIME



Pesticides quantifiés dans les eaux brutes du champ captant de Fauville-en-Caux

Octobre 2016



— Norme de potabilité

[RETOUR CARTE](#)



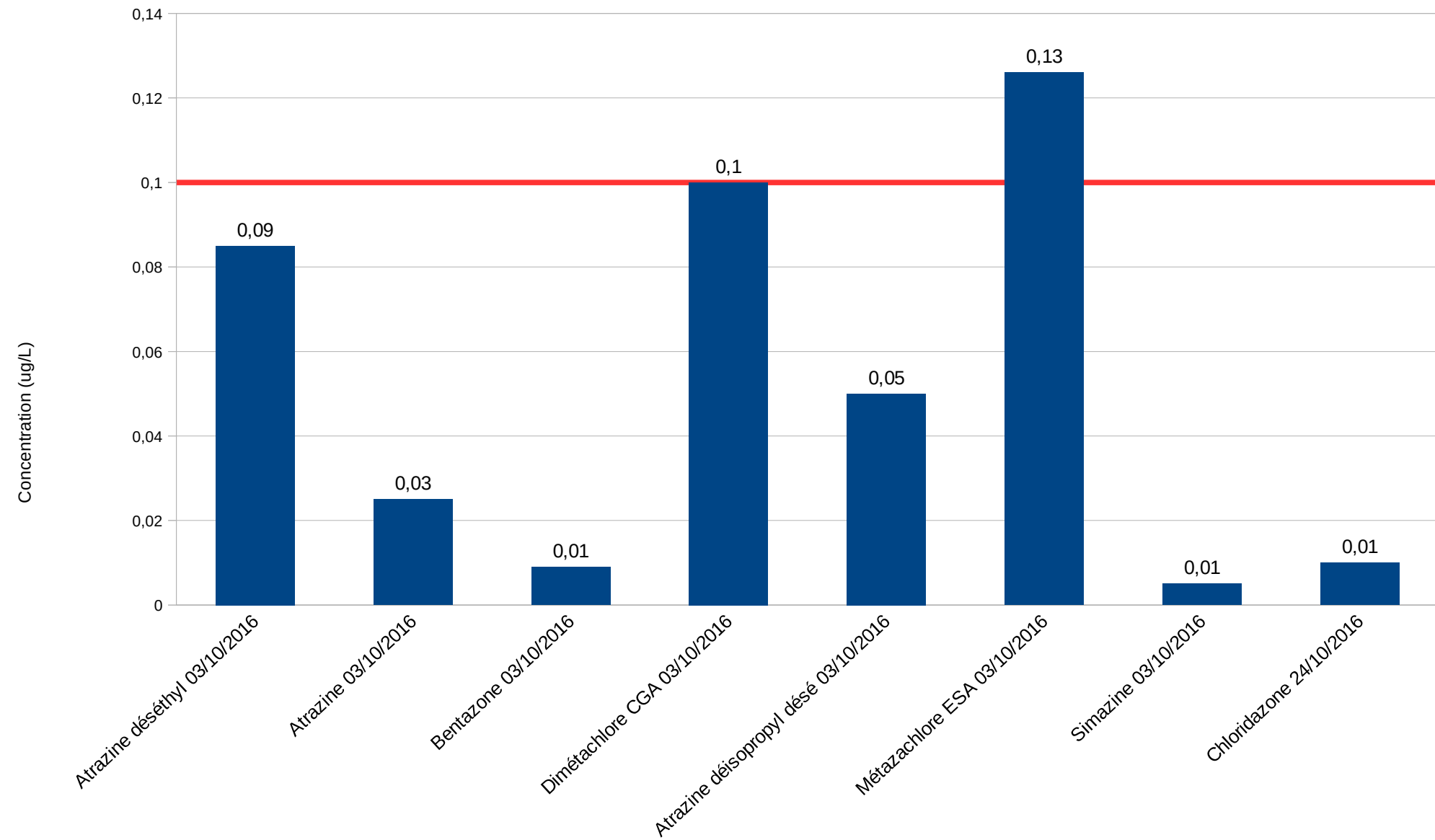
Liberté • Égalité • Fraternité
RÉPUBLIQUE FRANÇAISE

PRÉFET DE LA
SEINE-MARITIME



Pesticides quantifiés dans les eaux brutes du champ captant de Fécamp

Octobre 2016



— Norme de potabilité

[RETOUR CARTE](#)



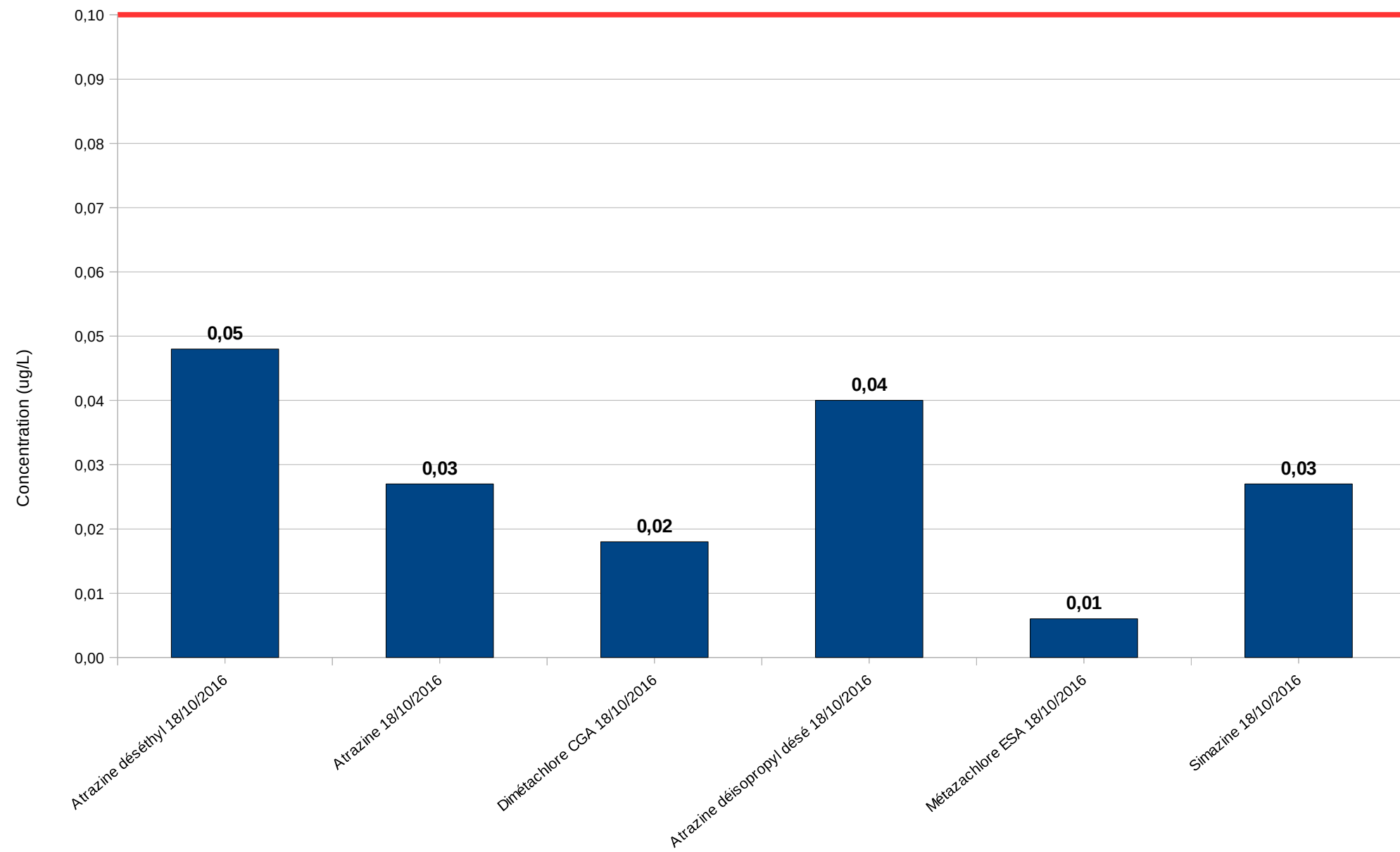
Liberté • Égalité • Fraternité
RÉPUBLIQUE FRANÇAISE

PRÉFET DE LA
SEINE-MARITIME



Pesticides quantifiés dans les eaux brutes du champ captant de Fontaine-sous-Préaux

Octobre 2016



— Norme de potabilité

[RETOUR CARTE](#)



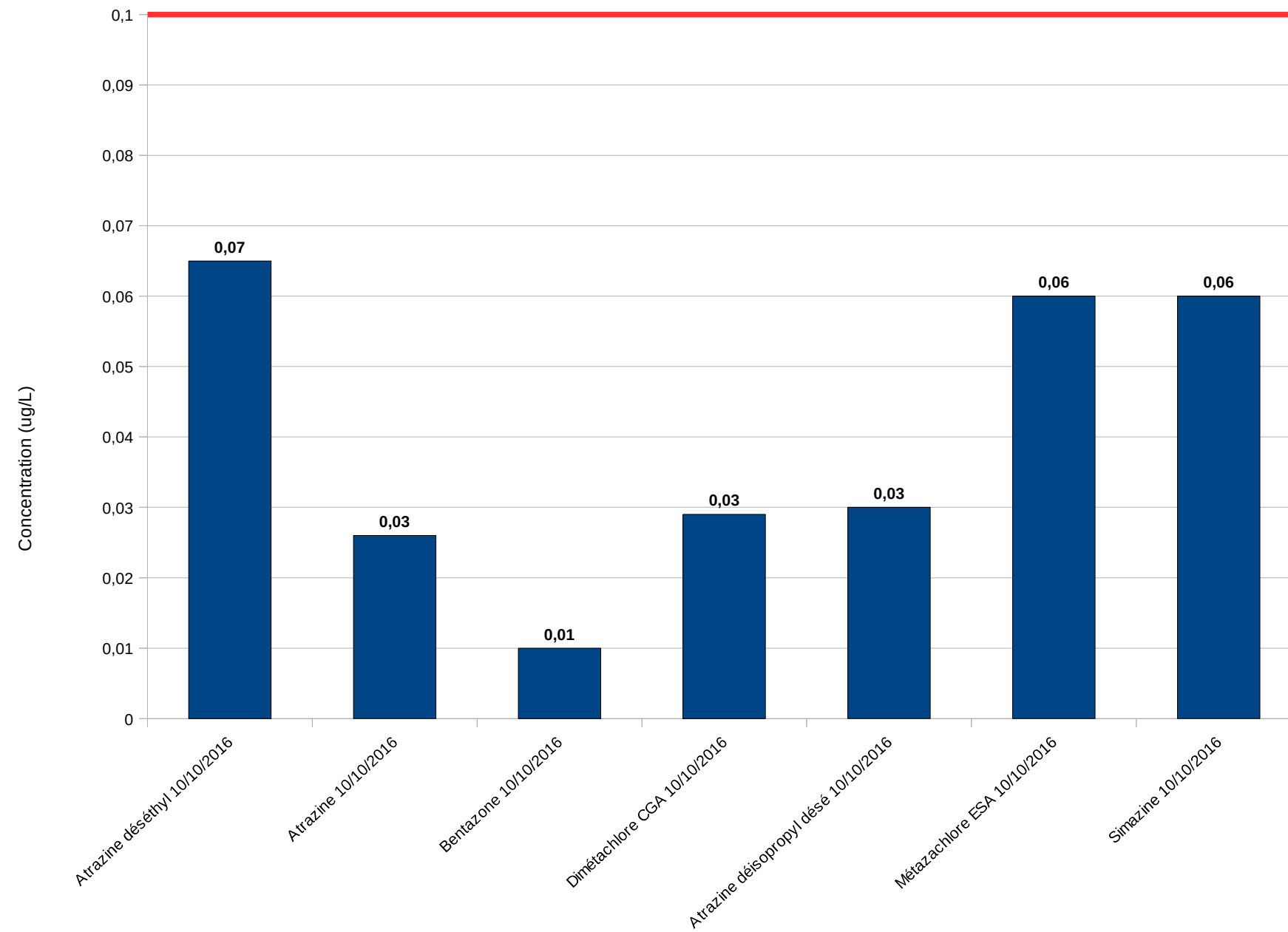
Liberté • Égalité • Fraternité
RÉPUBLIQUE FRANÇAISE

PRÉFET DE LA
SEINE-MARITIME



Pesticides quantifiés dans les eaux brutes du champ captant d'Héricourt

Octobre 2016



— Norme de potabilité

[RETOUR CARTE](#)



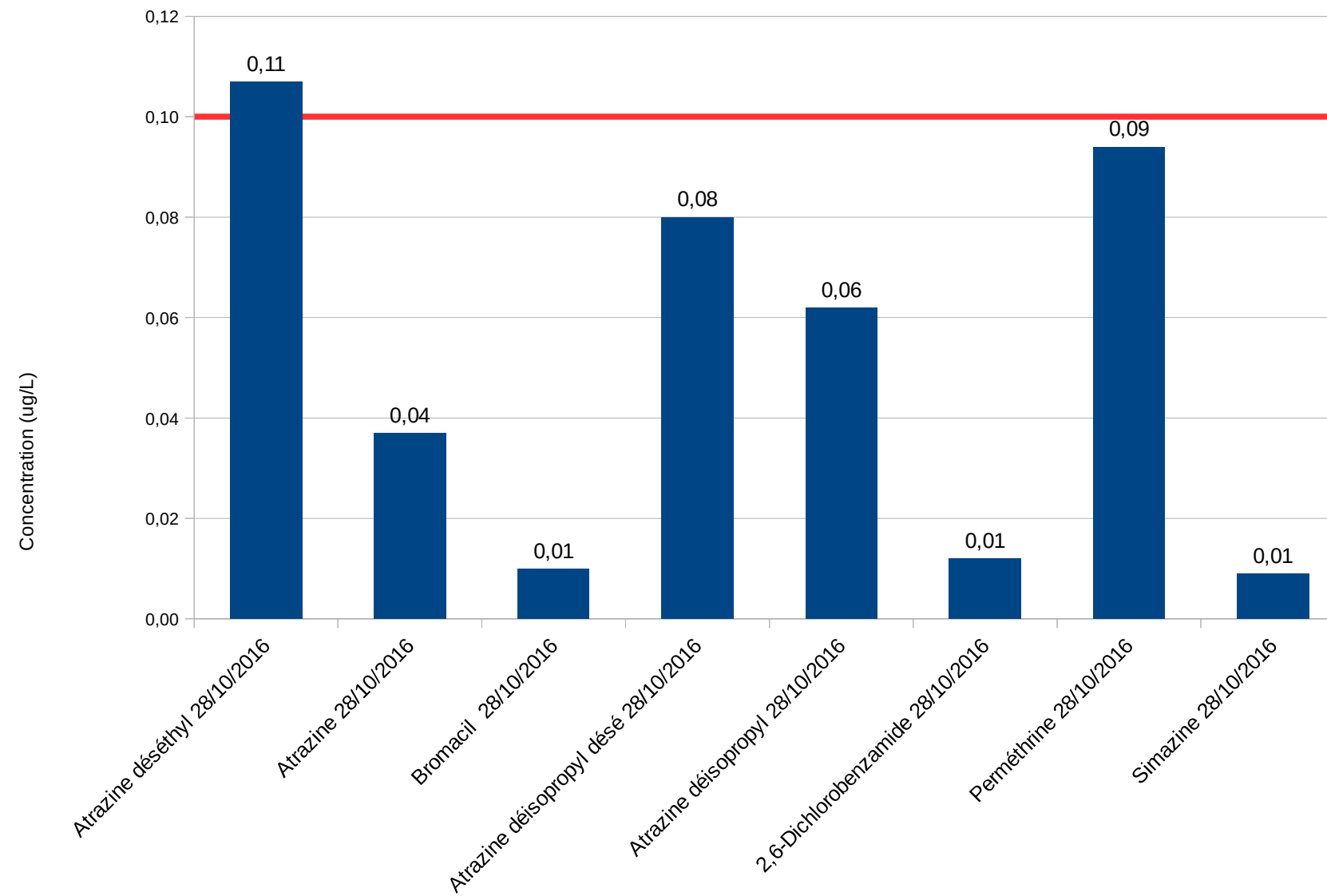
Liberté • Égalité • Fraternité
RÉPUBLIQUE FRANÇAISE

PRÉFET DE LA
SEINE-MARITIME



Pesticides quantifiés dans les eaux brutes du champ captant de Jumièges

Octobre 2016



— Norme de potabilité

[RETOUR CARTE](#)

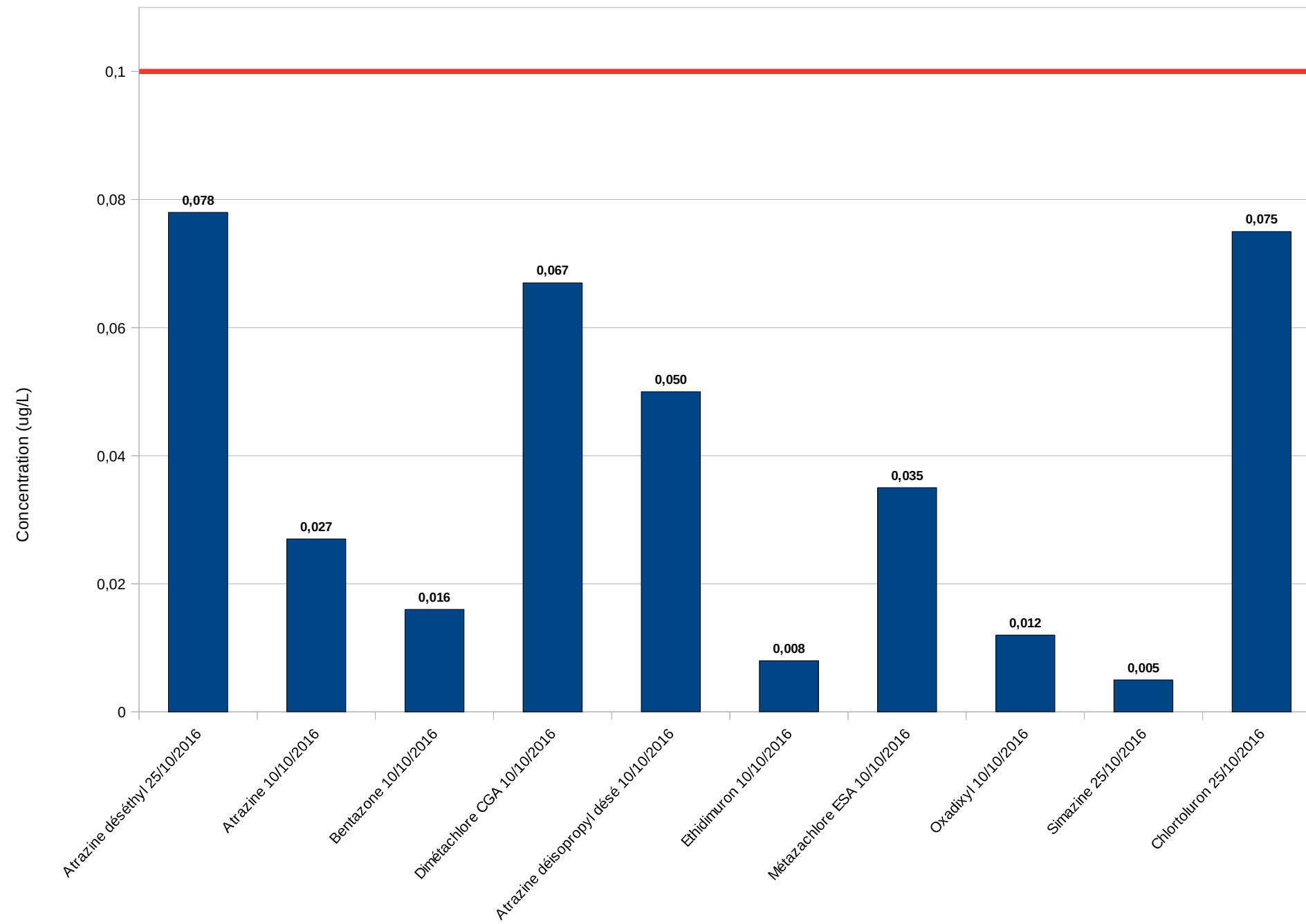


Liberté • Égalité • Fraternité
RÉPUBLIQUE FRANÇAISE

PRÉFET DE LA
SEINE-MARITIME

Pesticides quantifiés dans les eaux brutes du champ captant de Limésy

Octobre 2016



— Norme de potabilité

[RETOUR CARTE](#)



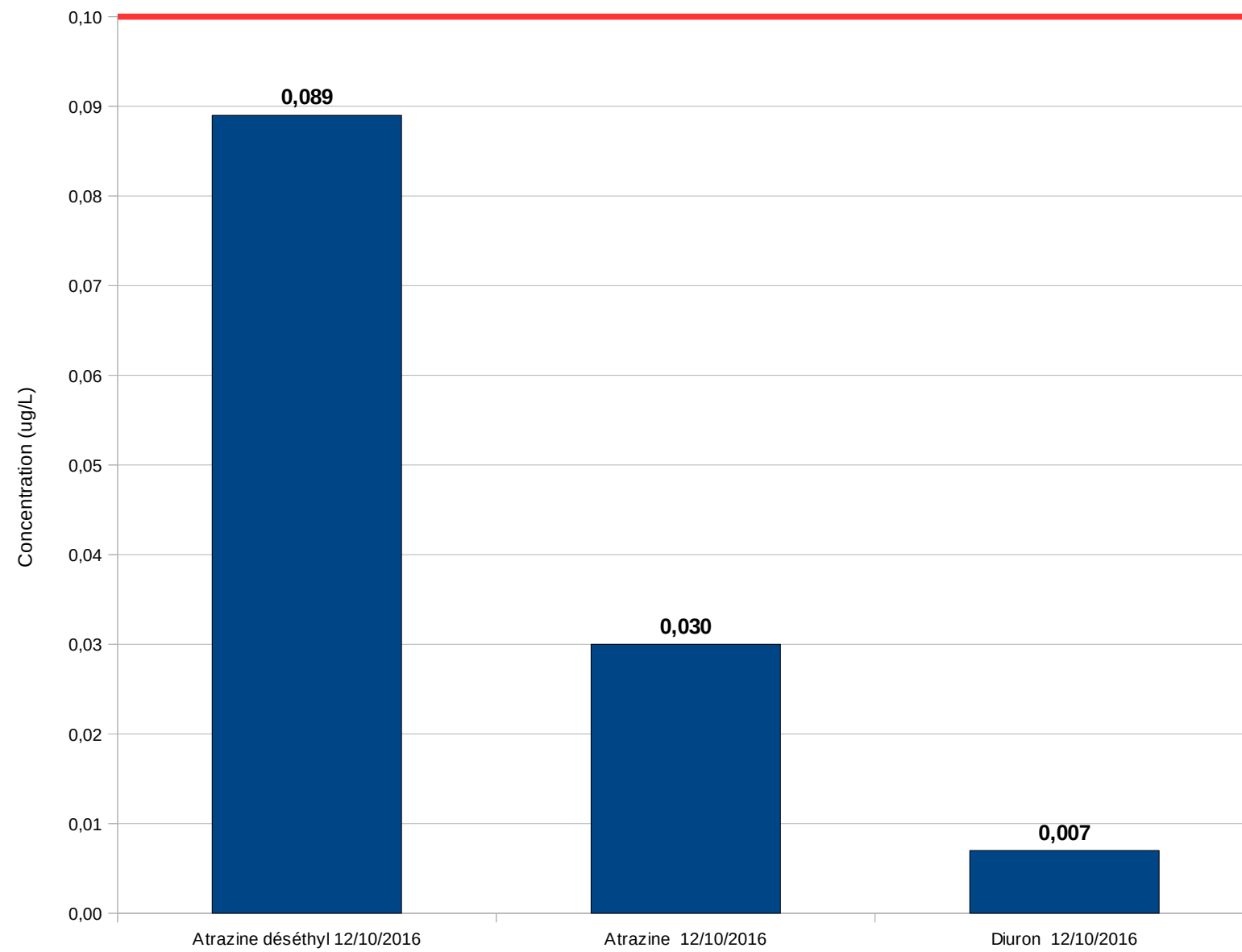
Liberté • Égalité • Fraternité
RÉPUBLIQUE FRANÇAISE

PRÉFET DE LA
SEINE-MARITIME



Pesticides quantifiés dans les eaux brutes du champ captant d'Oudalle

Octobre 2016



— Norme de potabilité

[RETOUR CARTE](#)



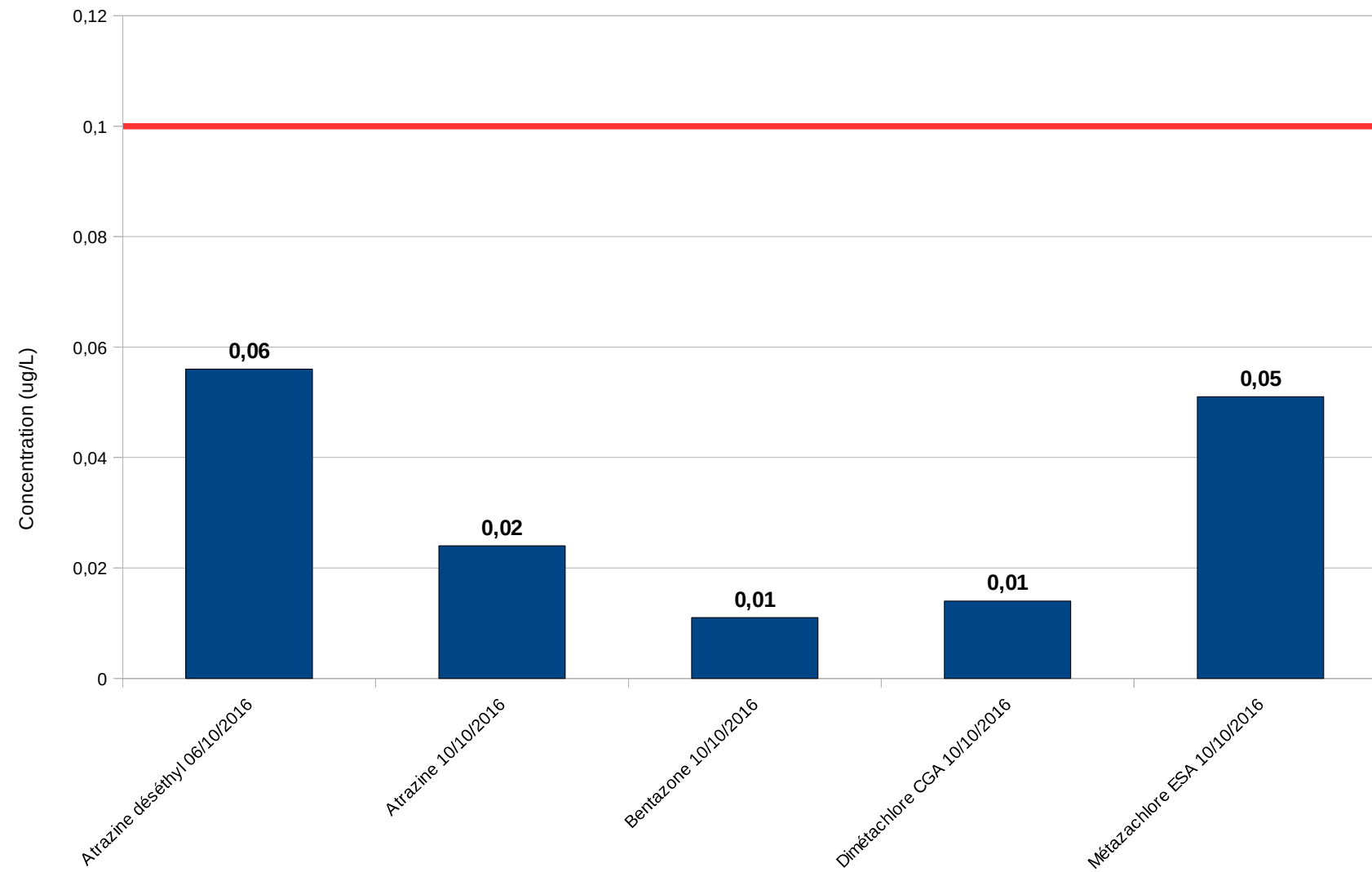
Liberté • Égalité • Fraternité
RÉPUBLIQUE FRANÇAISE

PRÉFET DE LA
SEINE-MARITIME



Pesticides quantifiés dans les eaux brutes du champ captant de Radicatel

Octobre 2016



— Norme de potabilité

[RETOUR CARTE](#)



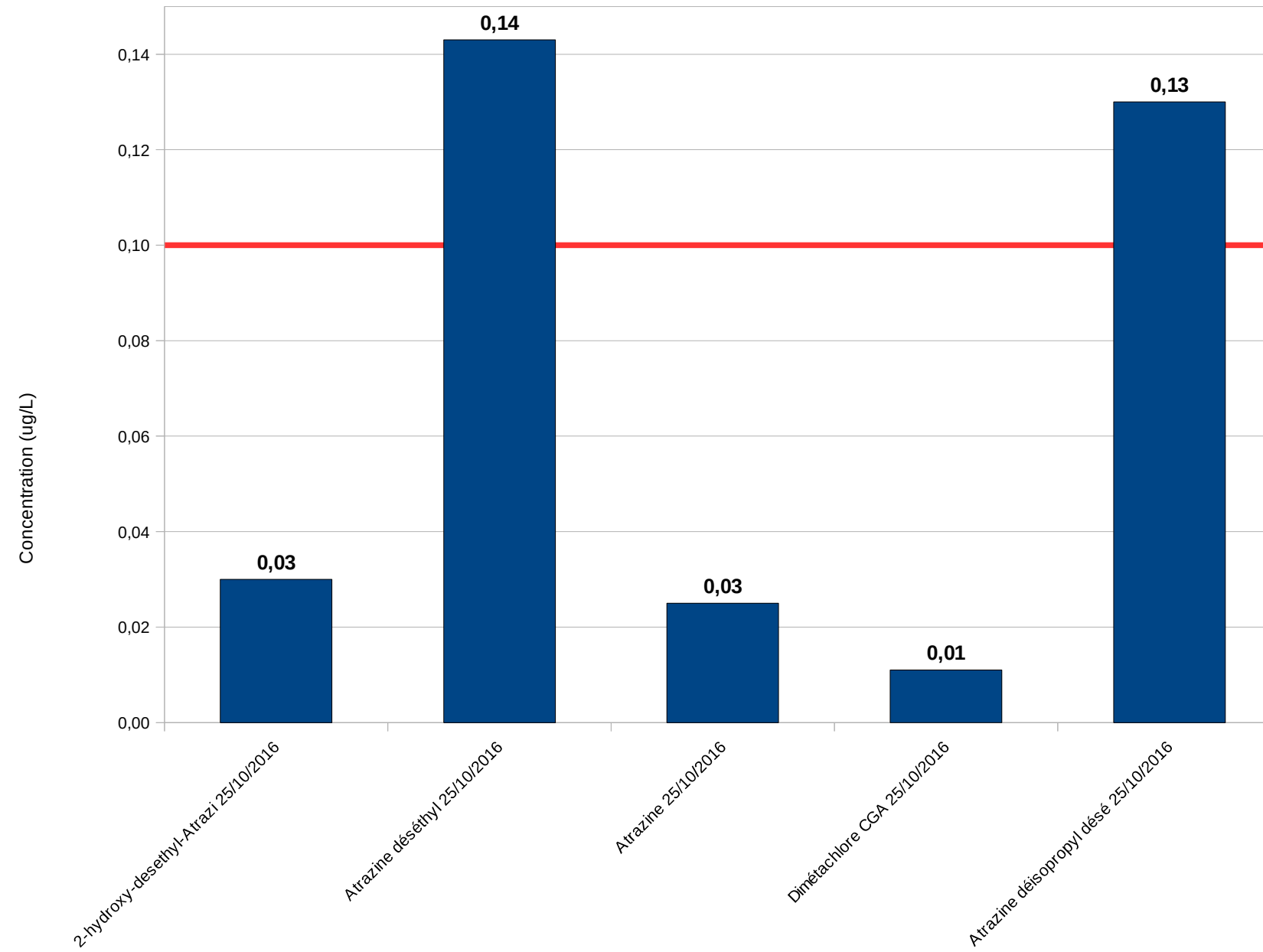
Liberté • Égalité • Fraternité
RÉPUBLIQUE FRANÇAISE

PRÉFET DE LA
SEINE-MARITIME



Pesticides quantifiés dans les eaux brutes du champ captant de Saint-Germain-sur-Eaulne

Octobre 2016



— Norme de potabilité

[RETOUR CARTE](#)



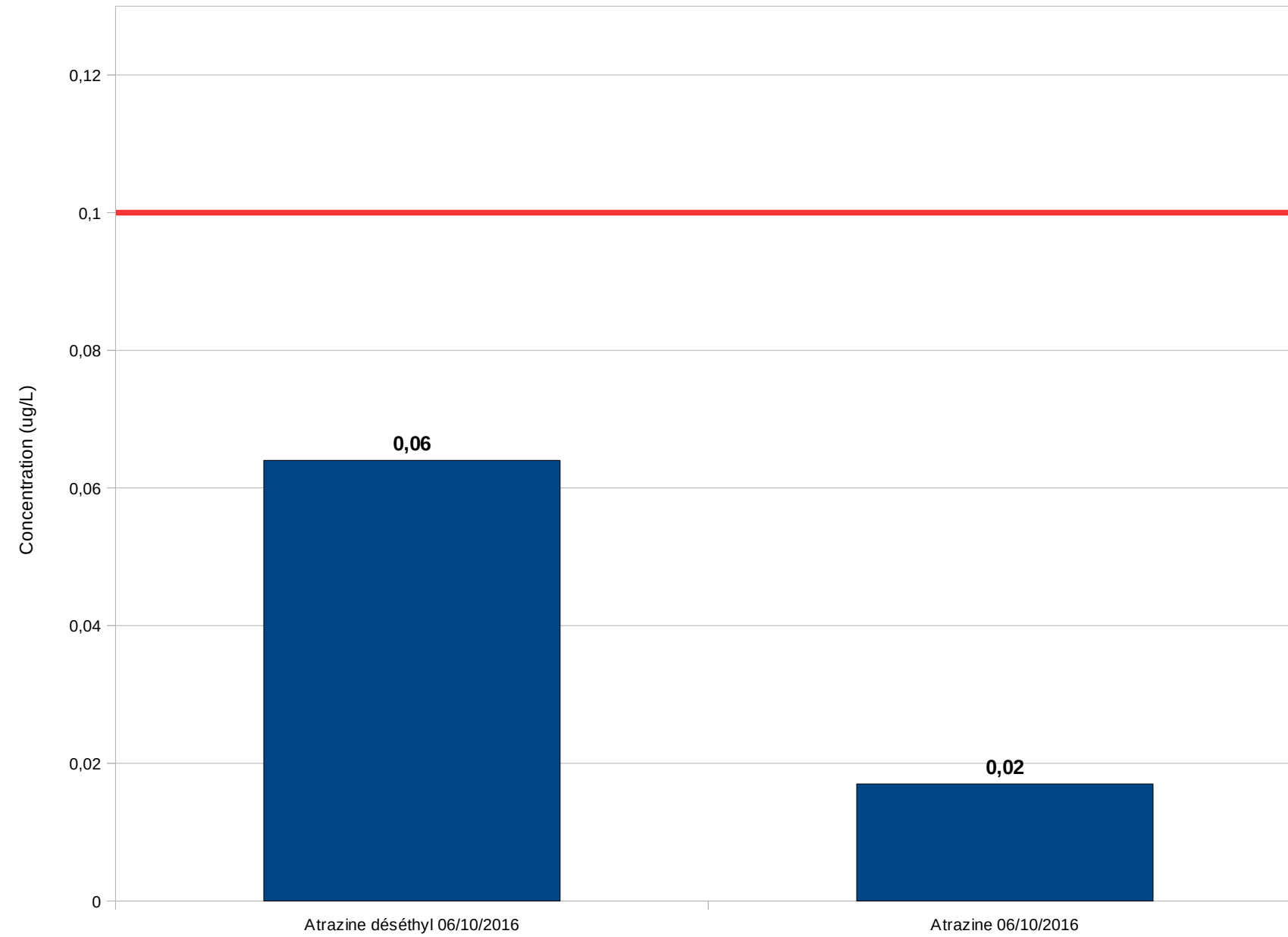
Liberté • Égalité • Fraternité
RÉPUBLIQUE FRANÇAISE

PRÉFET DE LA
SEINE-MARITIME



Pesticides quantifiés dans les eaux brutes du champ captant de Saint-Laurent-de-Brevedent

Octobre 2016



— Norme de potabilité

[RETOUR CARTE](#)



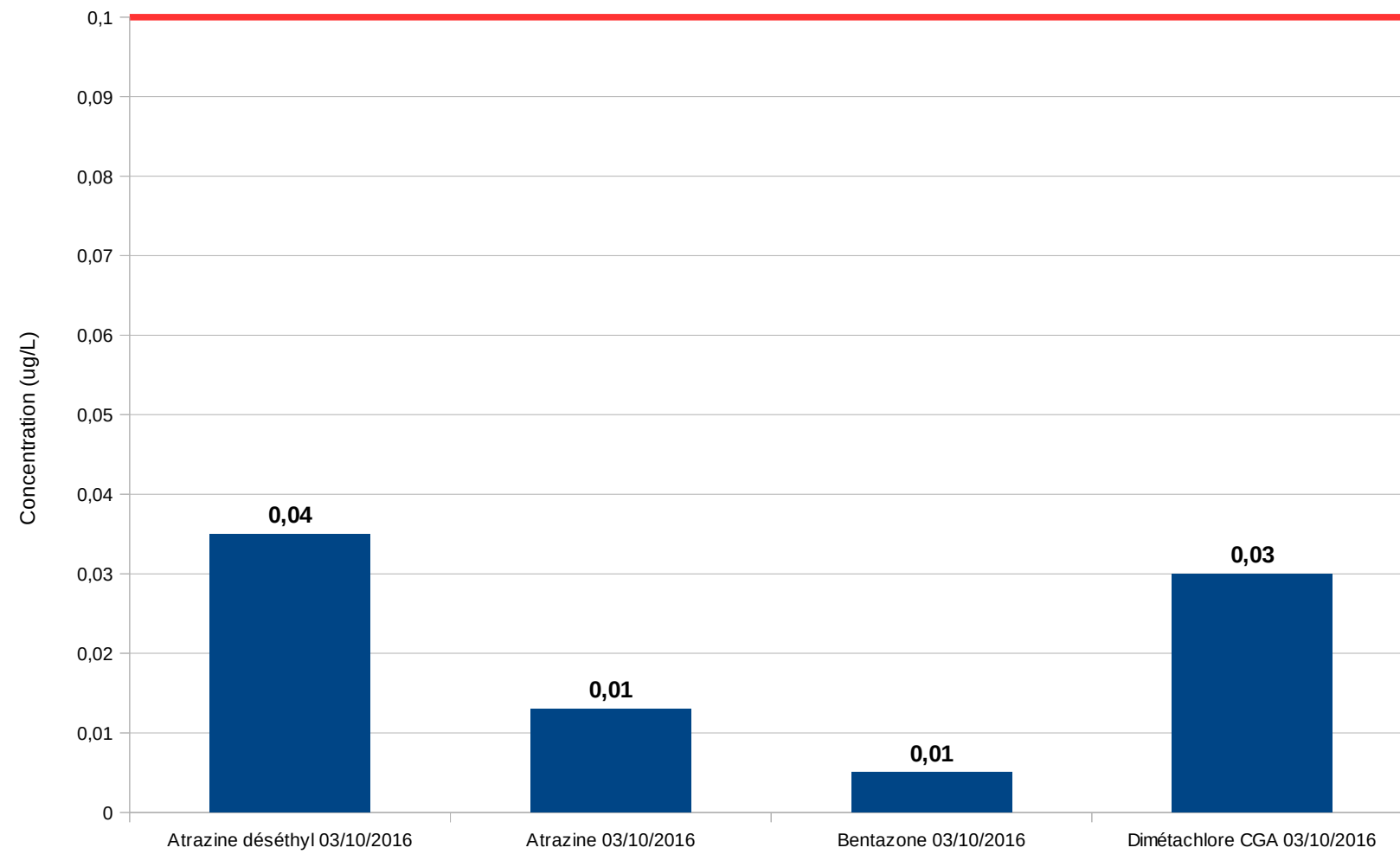
Liberté • Égalité • Fraternité
RÉPUBLIQUE FRANÇAISE

PRÉFET DE LA
SEINE-MARITIME



Pesticides quantifiés dans les eaux brutes du champ captant de Saint-Martin du Bec

Octobre 2016



— Norme de potabilité

[RETOUR CARTE](#)



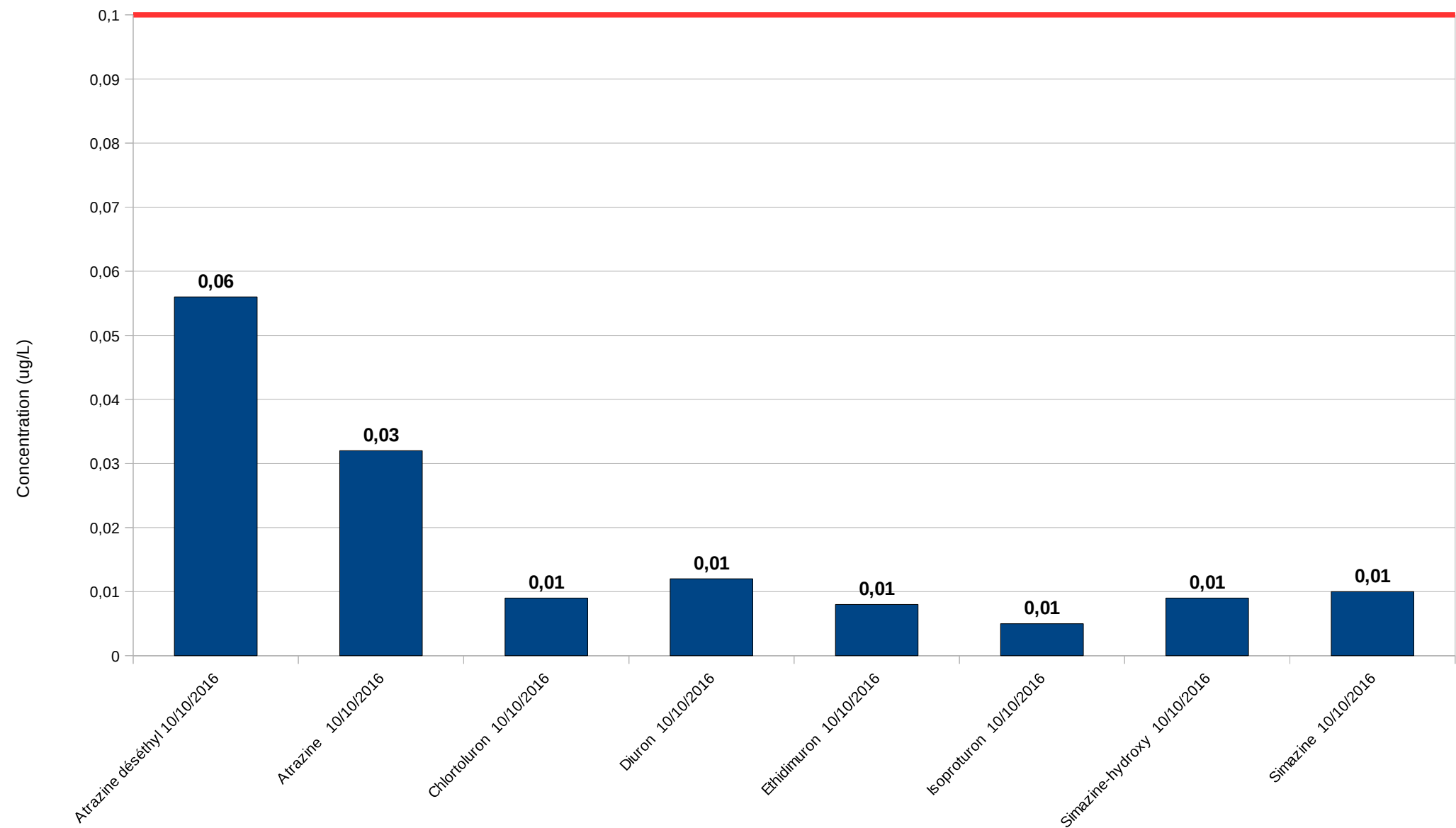
Liberté • Égalité • Fraternité
RÉPUBLIQUE FRANÇAISE

PRÉFET DE LA
SEINE-MARITIME



Pesticides quantifiés dans les eaux brutes du champ captant de Saint-Victor-l'Abbaye

Octobre 2016



— Norme de potabilité

[RETOUR CARTE](#)



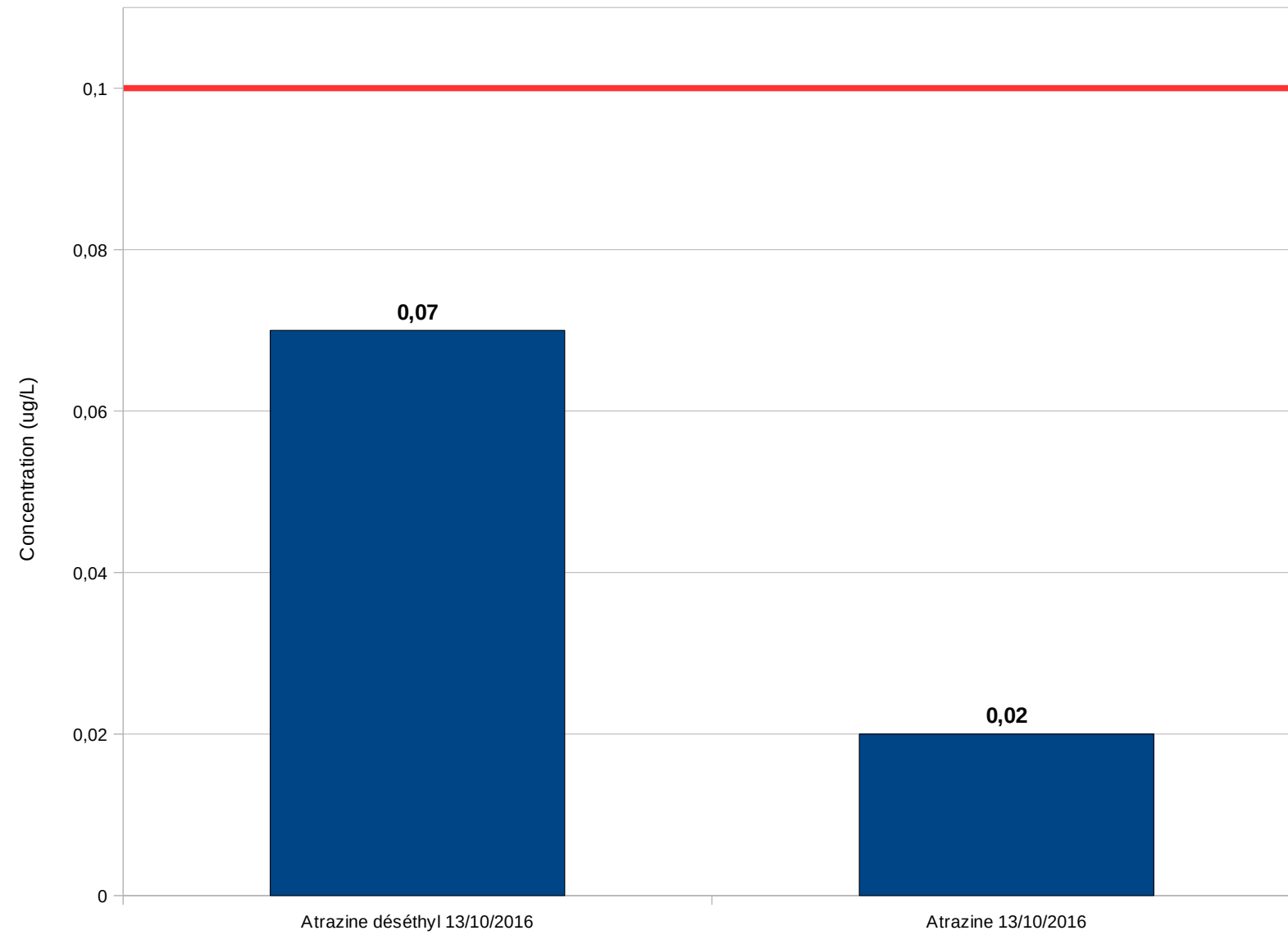
Liberté • Égalité • Fraternité
RÉPUBLIQUE FRANÇAISE

PRÉFET DE LA
SEINE-MARITIME



Pesticides quantifiés dans les eaux brutes du champ captant de Valmont

Octobre 2016



— Norme de potabilité

[RETOUR CARTE](#)



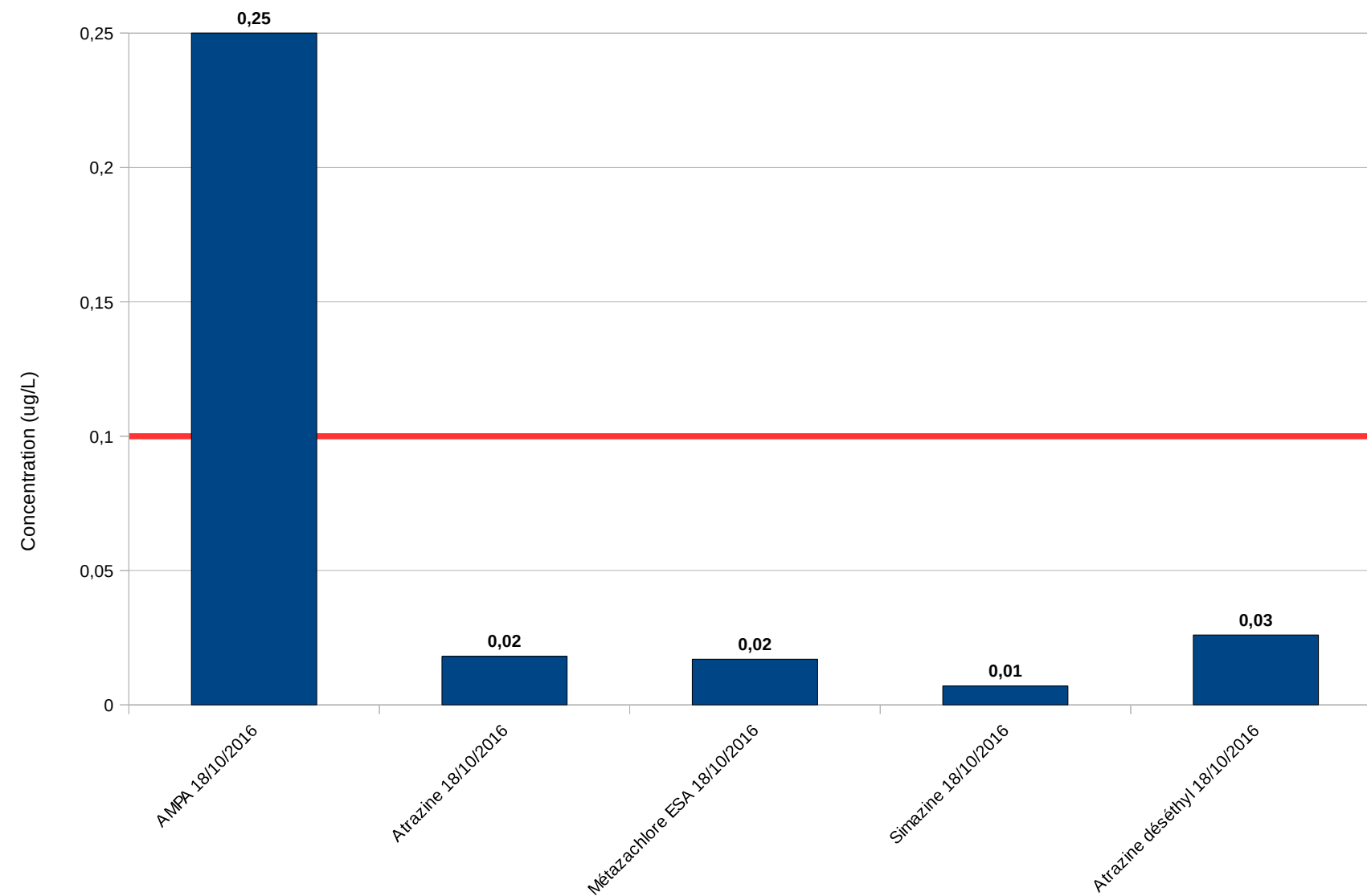
Liberté • Égalité • Fraternité
RÉPUBLIQUE FRANÇAISE

PRÉFI
SEINE-I



Pesticides quantifiés dans les eaux brutes du champ captant de Varras-Moulineaux

Octobre 2016



— Norme de potabilité

[RETOUR CARTE](#)



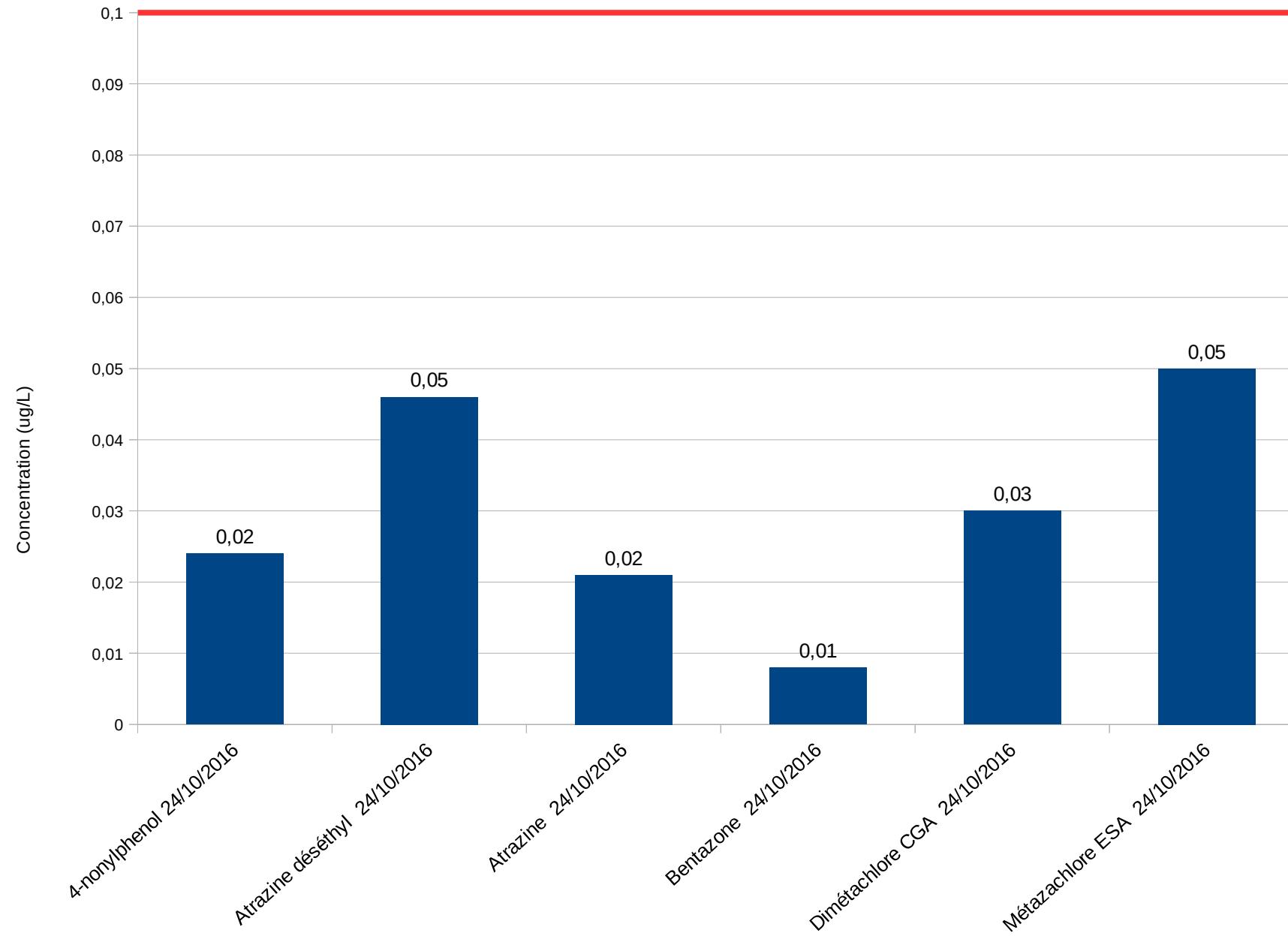
Liberté • Égalité • Fraternité
RÉPUBLIQUE FRANÇAISE

PRÉFET DE LA
SEINE-MARITIME



Pesticides quantifiés dans les eaux brutes du champ captant d'Yport

Octobre 2016



— Norme de potabilité

[RETOUR CARTE](#)