

# Tableau de bord qualité de l'eau des captages Grenelle et Conférence en Seine-Maritime

Le présent tableau de bord a pour but de fournir à l'ensemble des acteurs concernés des informations de qualité sur les captages Grenelle de Seine-Maritime et les captages prioritaires « conférence environnementale » en fonction des pesticides.

Les données sont issues des analyses de suivi effectuées par l'Agence de l'Eau Seine-Normandie et de l'Agence Régionale de Santé de Haute-Normandie.

Les données sont mensuelles et agrégées par champ captant. C'est à dire que l'on indique la valeur maximale retrouvée pour chaque molécule au cours du mois suivi pour l'ensemble des ouvrages du champ captant.

Les molécules qui apparaissent sont celles qui dépassent le seuil technique permettant aux laboratoires d'analyses de les quantifier (i.e. mesurer la concentration de l'échantillon).

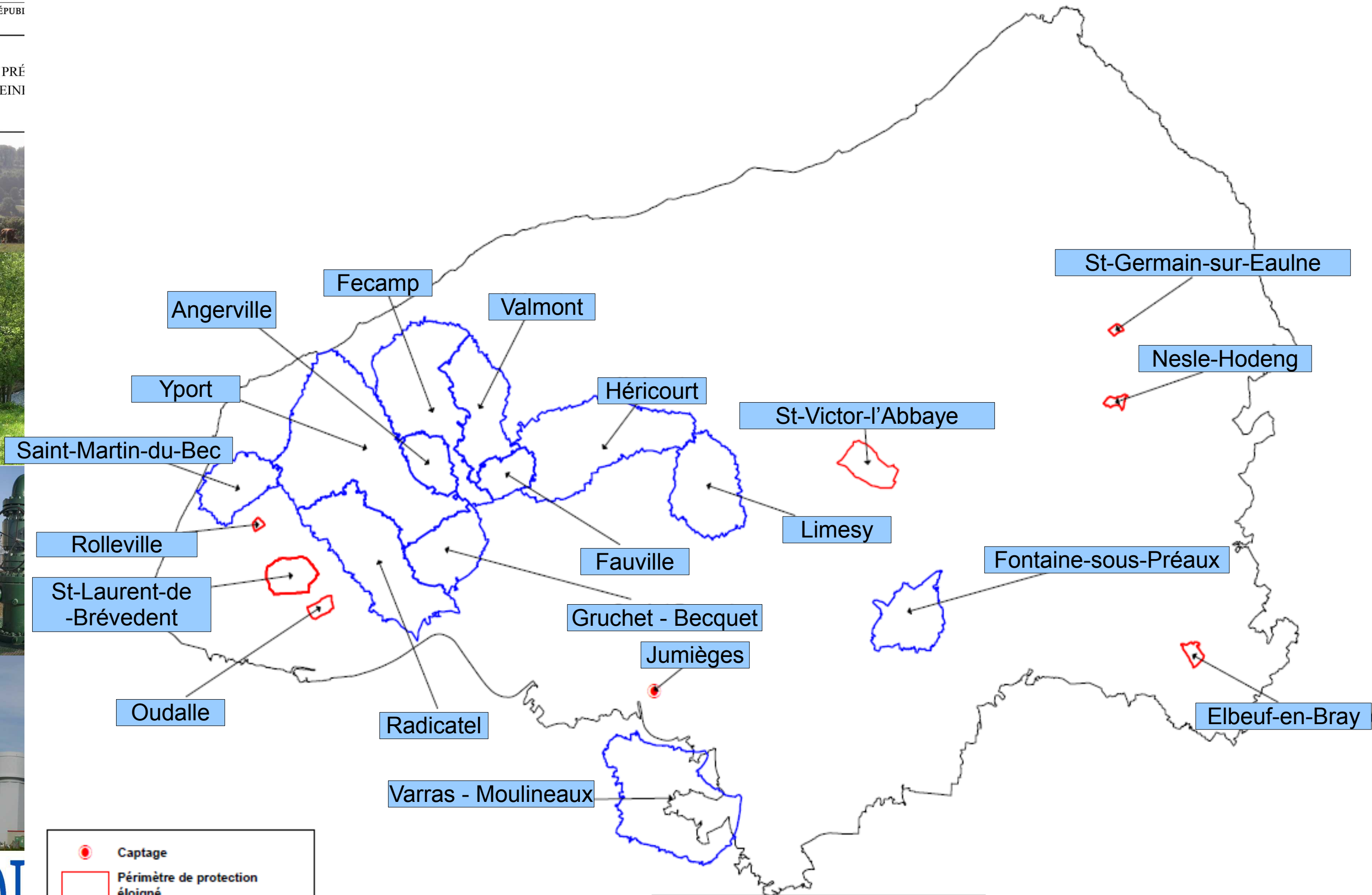
Indication de navigation : pour afficher les données pour un captage, cliquez sur le nom du captage sur la carte accessible via l'onglet « données » ci-dessous. Pour revenir à la carte depuis une page d'analyse, cliquez sur le bouton « retour carte » en bas à gauche. Pour revenir à la présente page, cliquez sur le bouton « retour accueil » en bas à gauche de la carte.



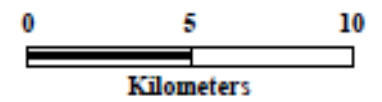
# Périmètres des captages grenelle (en bleu) et captages prioritaires « conférence environnementale » (en rouge) en 2014

(pas de suivis aux captages de Gruchet Becquet, Nesle-Hodeng et Rolleville)

PRÉ  
SEINI




- Captage
- Périmètre de protection éloigné
- Zone de Protection de l'Aire d'Alimentation de Captage



**RETOUR ACCUEIL**

Données : IGN, ARS-HN, DDTM 76  
Conception : MADISE - NT, mai 2014





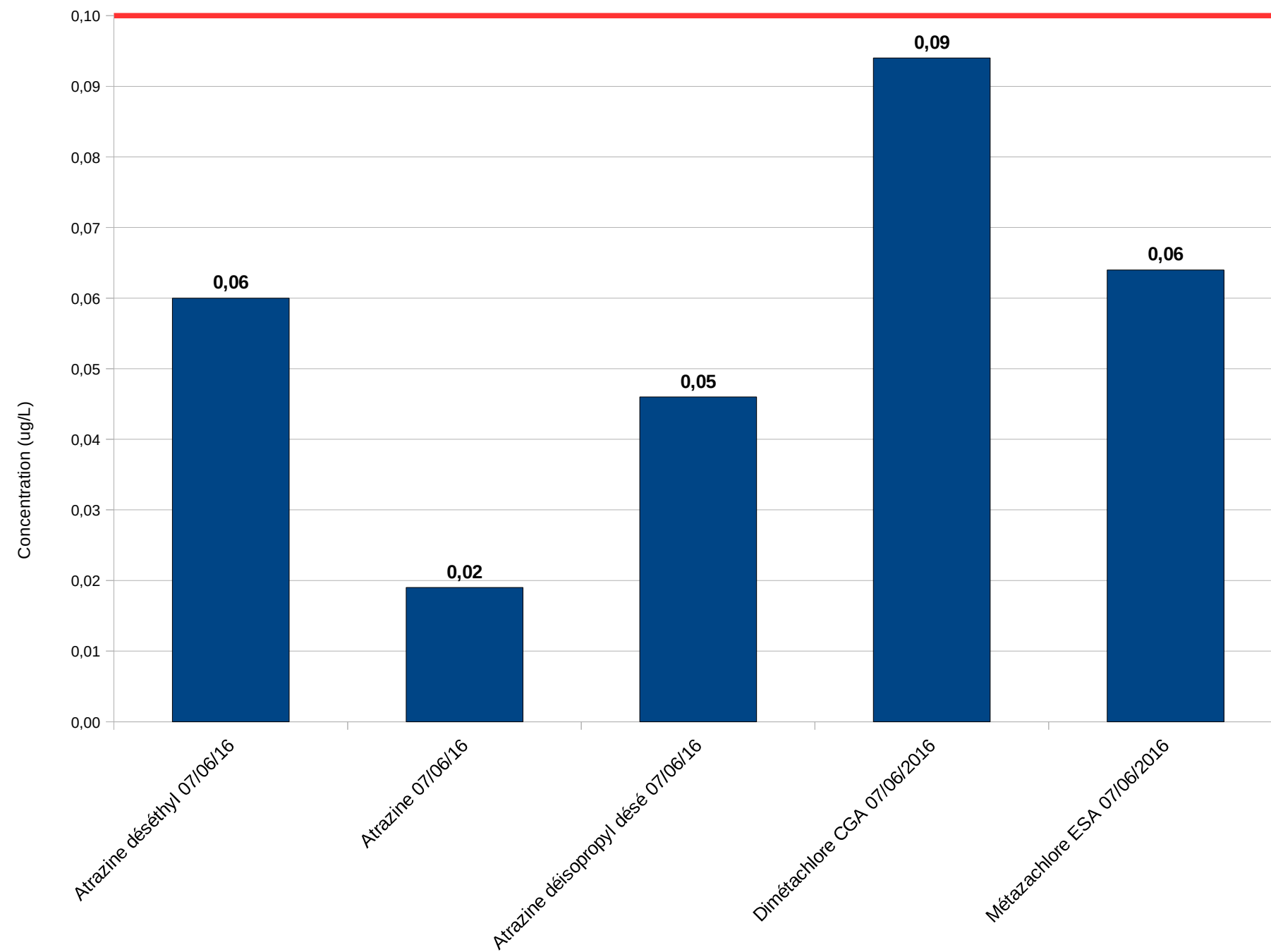
Liberté • Égalité • Fraternité  
RÉPUBLIQUE FRANÇAISE

PRÉFET DE LA  
SEINE-MARITIME



## Pesticides quantifiés dans les eaux brutes du champ captant d'Angerville

Juin 2016



— Norme de potabilité

[RETOUR CARTE](#)



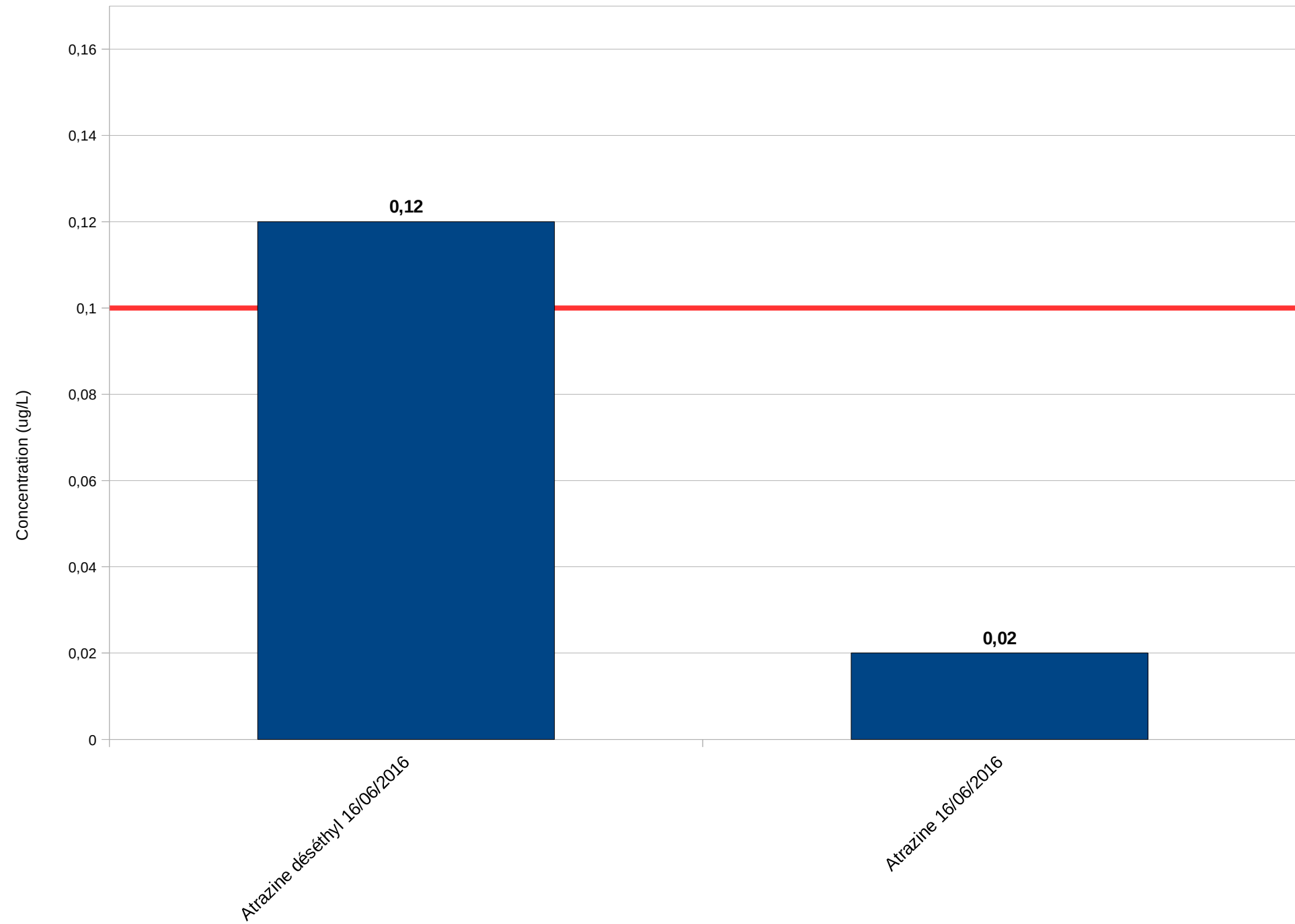
Liberté • Égalité • Fraternité  
RÉPUBLIQUE FRANÇAISE

PRÉFET DE LA  
SEINE-MARITIME



# Pesticides quantifiés dans les eaux brutes du champ captant d'Elbeuf-en-Bray

Juin 2016



— Norme de potabilité

[RETOUR CARTE](#)



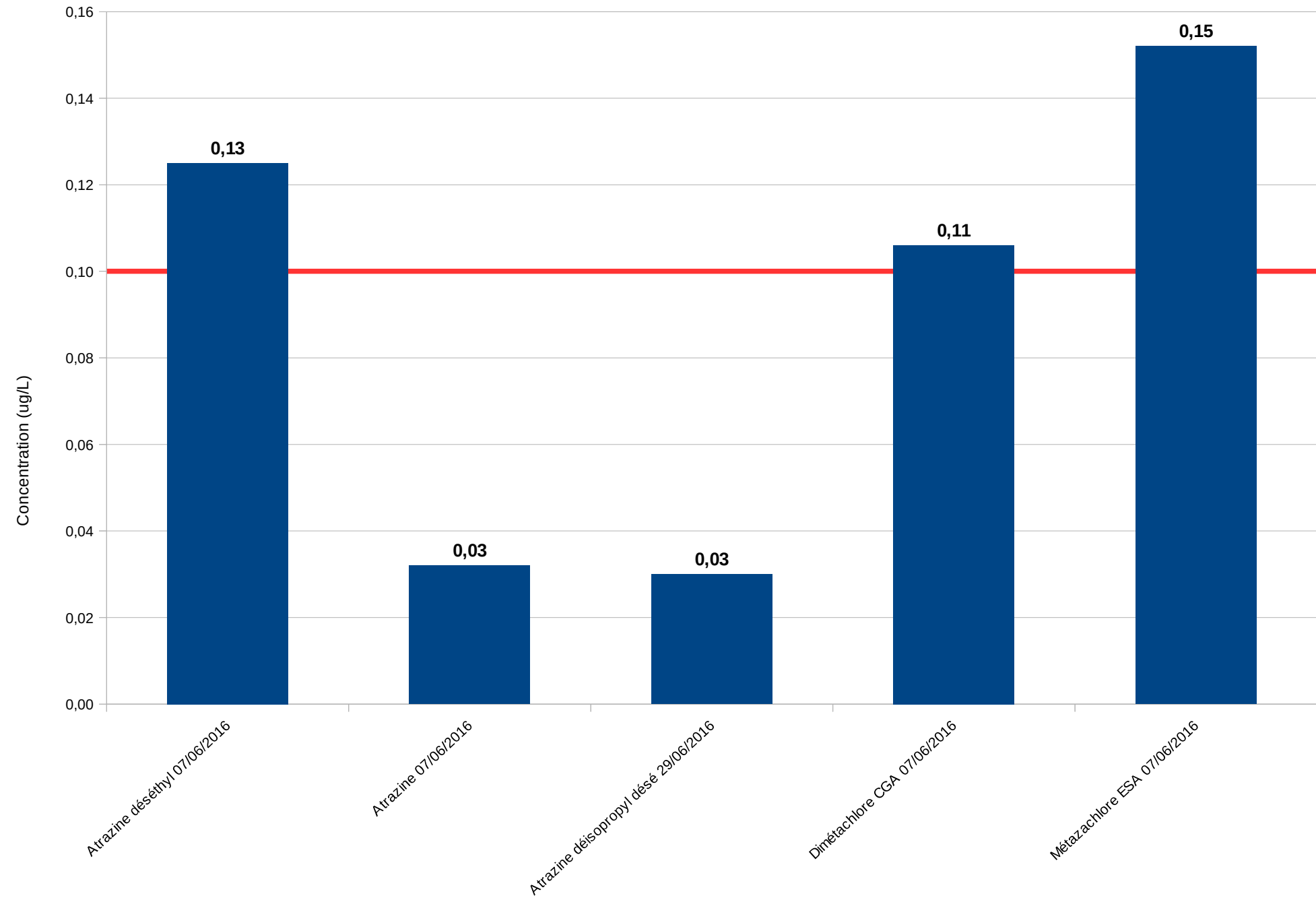
Liberté • Égalité • Fraternité  
RÉPUBLIQUE FRANÇAISE

PRÉFET DE LA  
SEINE-MARITIME



## Pesticides quantifiés dans les eaux brutes du champ captant de Fauville-en-Caux

Juin 2016



— Norme de potabilité

[RETOUR CARTE](#)



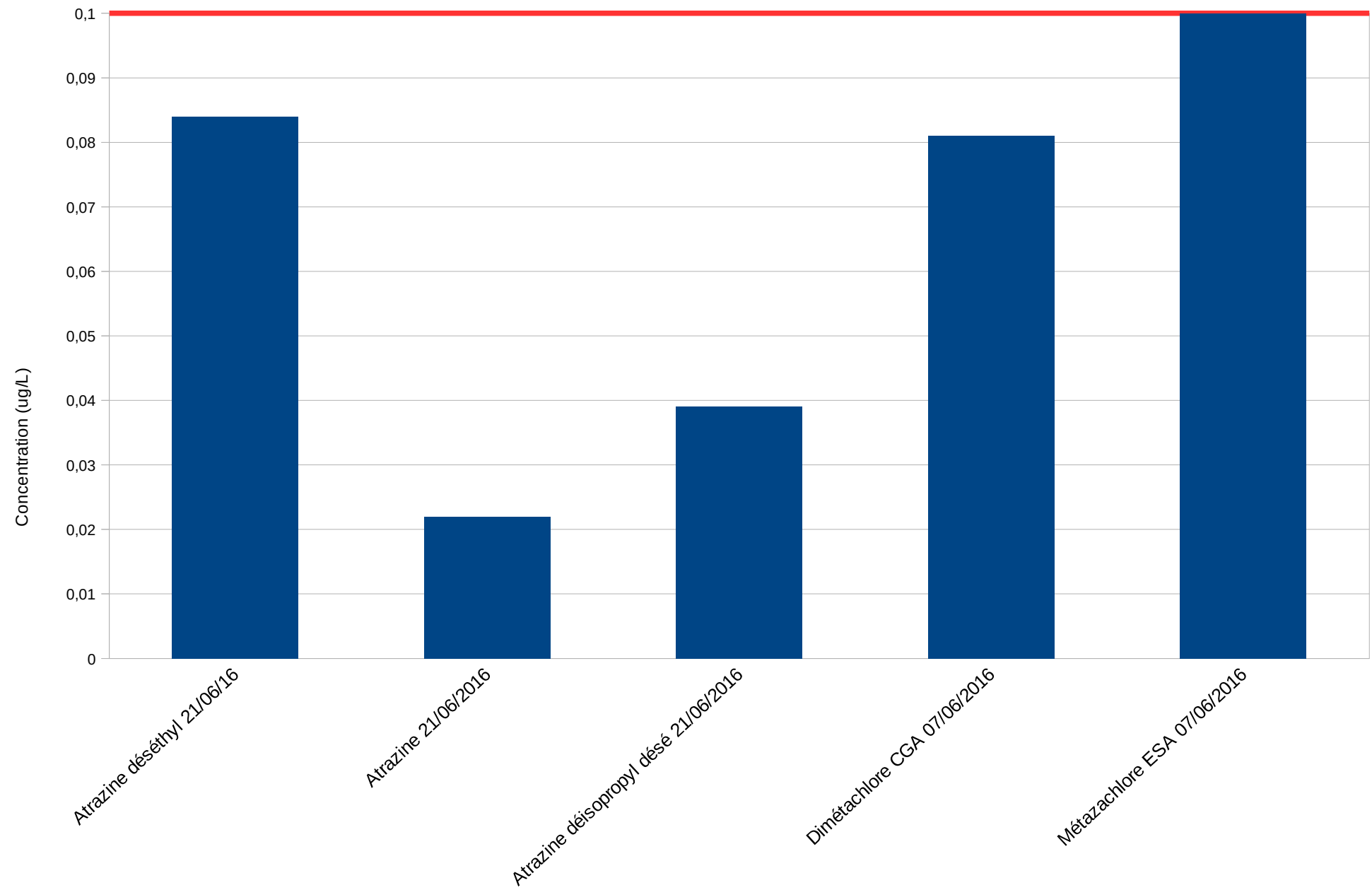
Liberté • Égalité • Fraternité  
RÉPUBLIQUE FRANÇAISE

PRÉFET DE LA  
SEINE-MARITIME



## Pesticides quantifiés dans les eaux brutes du champ captant de Fécamp

Juin 2016

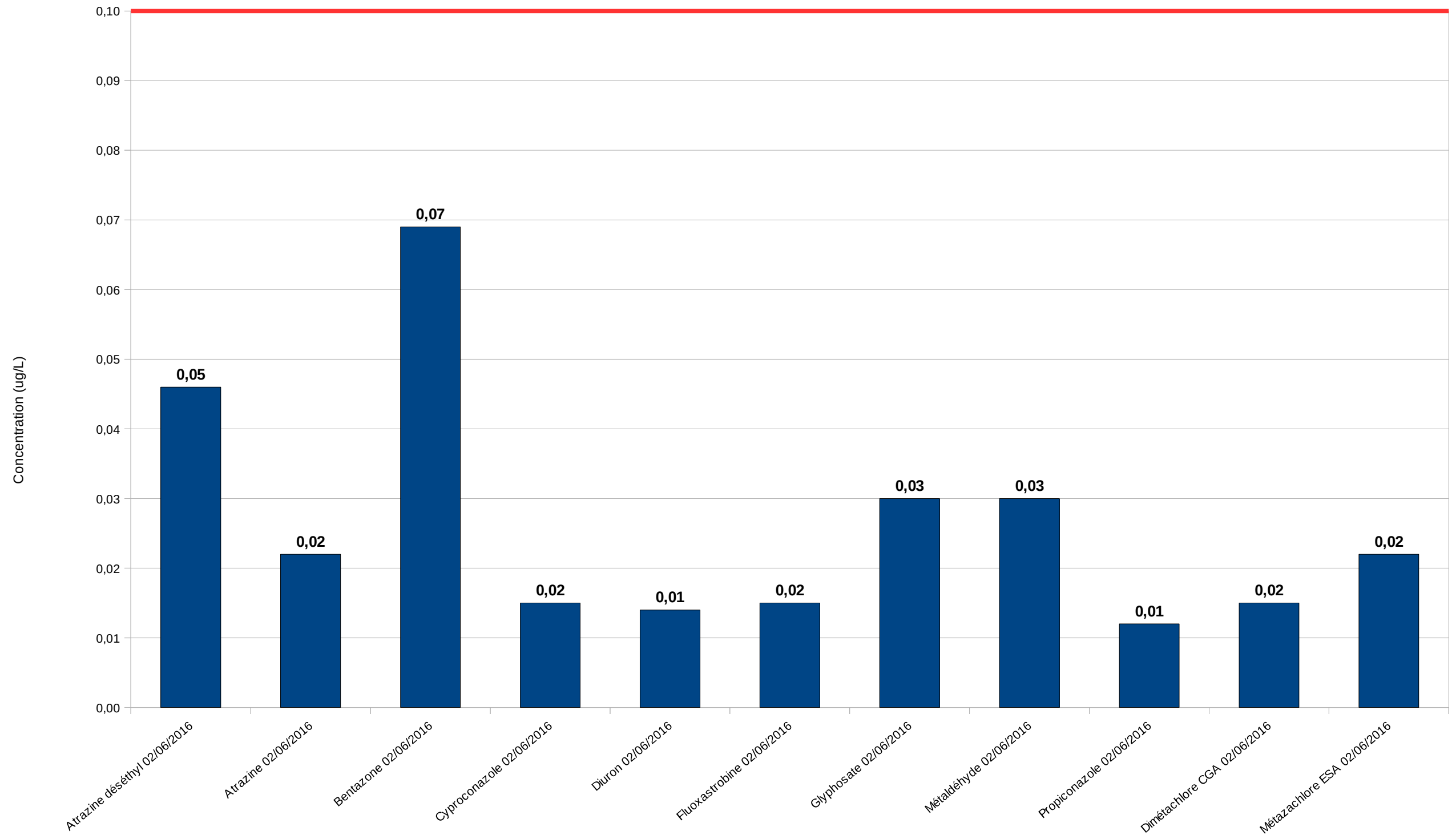


— Norme de potabilité

[RETOUR CARTE](#)

### Pesticides quantifiés dans les eaux brutes du champ captant de Fontaine-sous-Préaux

Juin 2016



— Norme de potabilité

[RETOUR CARTE](#)



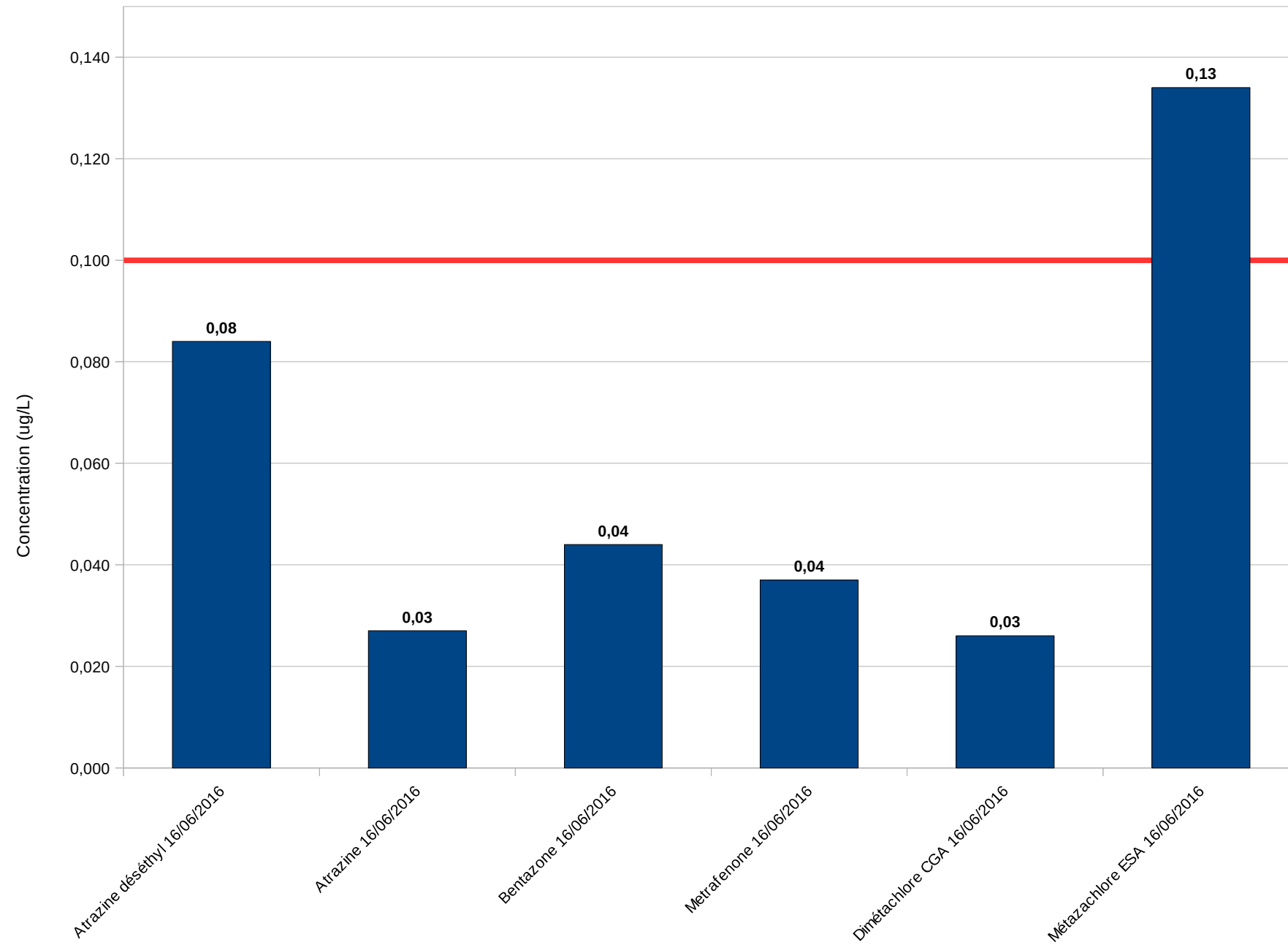
Liberté • Égalité • Fraternité  
RÉPUBLIQUE FRANÇAISE

PRÉFET DE LA  
SEINE-MARITIME



### Pesticides quantifiés dans les eaux brutes du champ captant d'Héricourt

Juin 2016



— Norme de potabilité

[RETOUR CARTE](#)



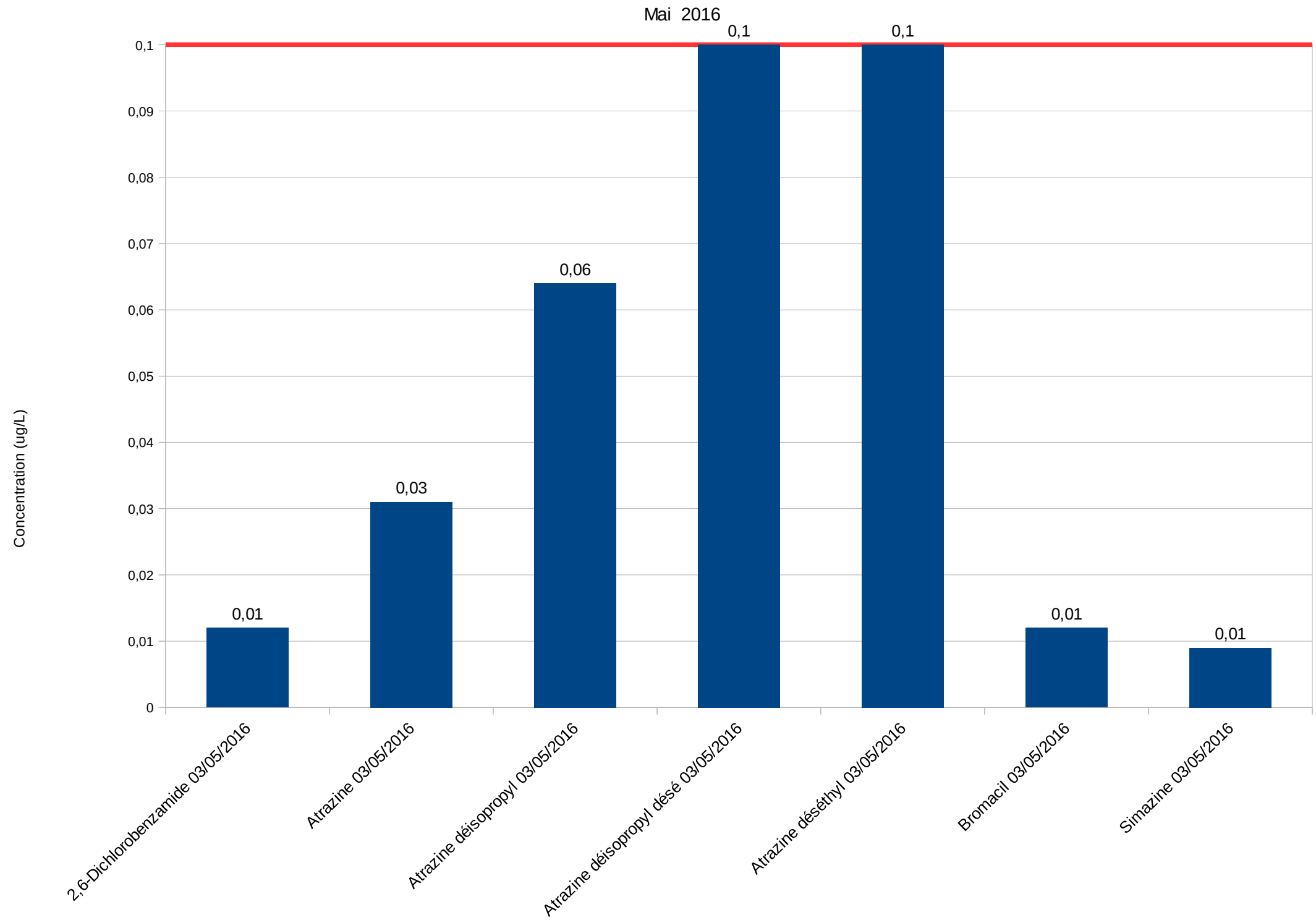


Liberté • Égalité • Fraternité  
RÉPUBLIQUE FRANÇAISE

PRÉFET DE LA  
SEINE-MARITIME



### Pesticides quantifiés dans les eaux brutes du champ captant de Jumièges



— Norme de potabilité

[RETOUR CARTE](#)

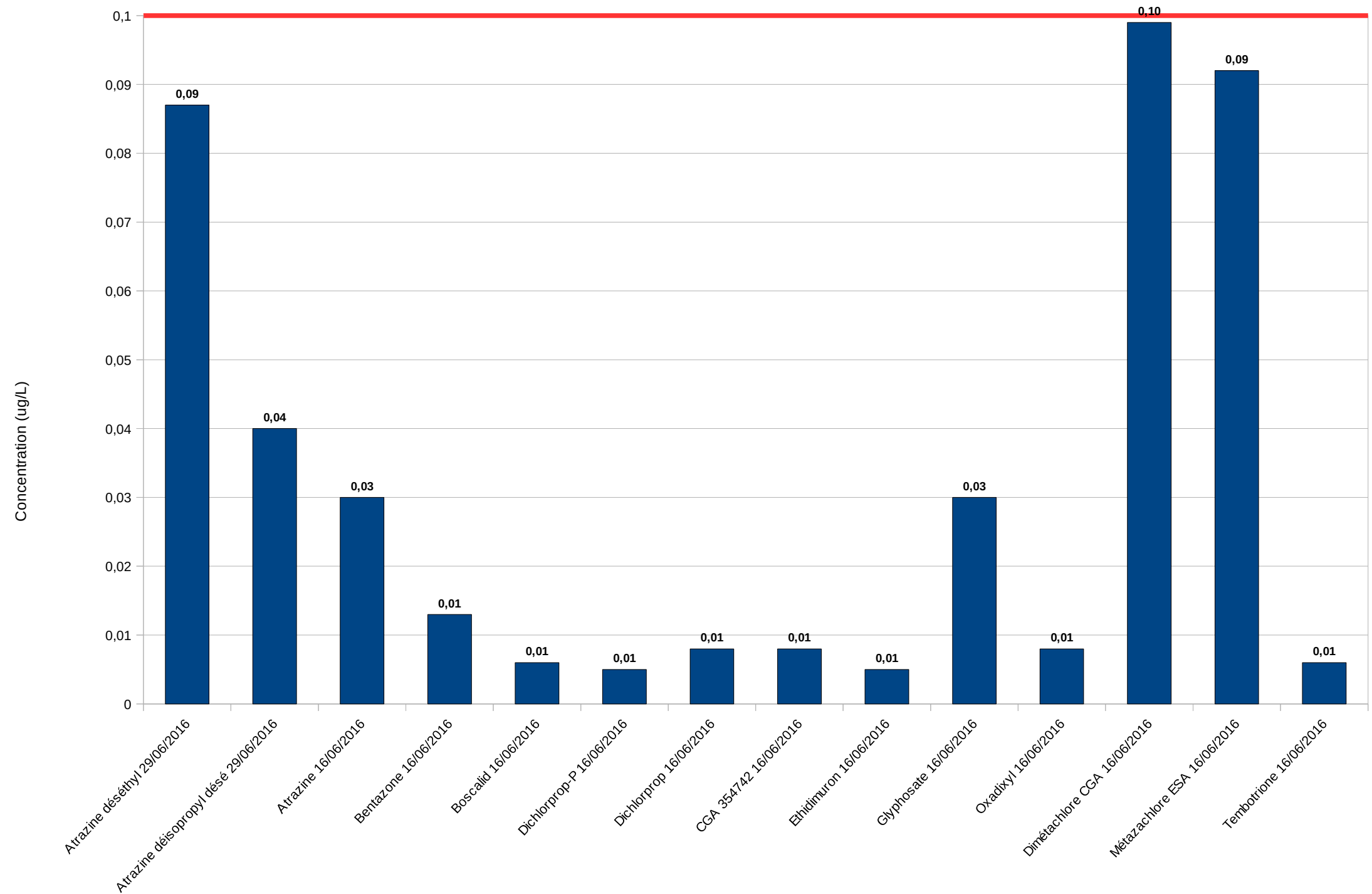


Liberté • Égalité • Fraternité  
RÉPUBLIQUE FRANÇAISE

PRÉFET DE LA  
SEINE-MARITIME

## Pesticides quantifiés dans les eaux brutes du champ captant de Limésy

Juin 2016



— Norme de potabilité

[RETOUR CARTE](#)



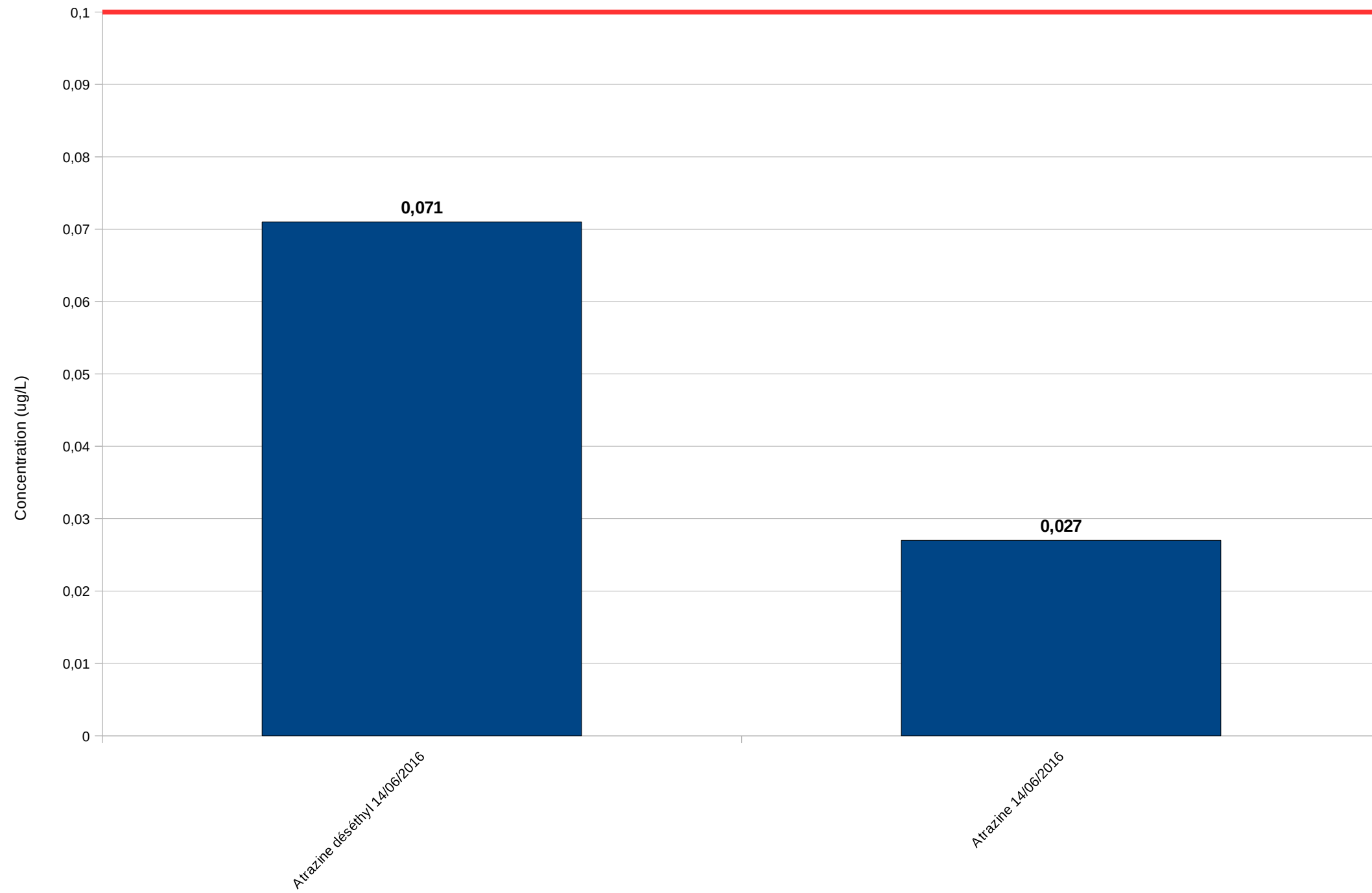
Liberté • Égalité • Fraternité  
RÉPUBLIQUE FRANÇAISE

PRÉFET DE LA  
SEINE-MARITIME



### Pesticides quantifiés dans les eaux brutes du champ captant d'Oudalle

Juin 2016



— Norme de potabilité

[RETOUR CARTE](#)

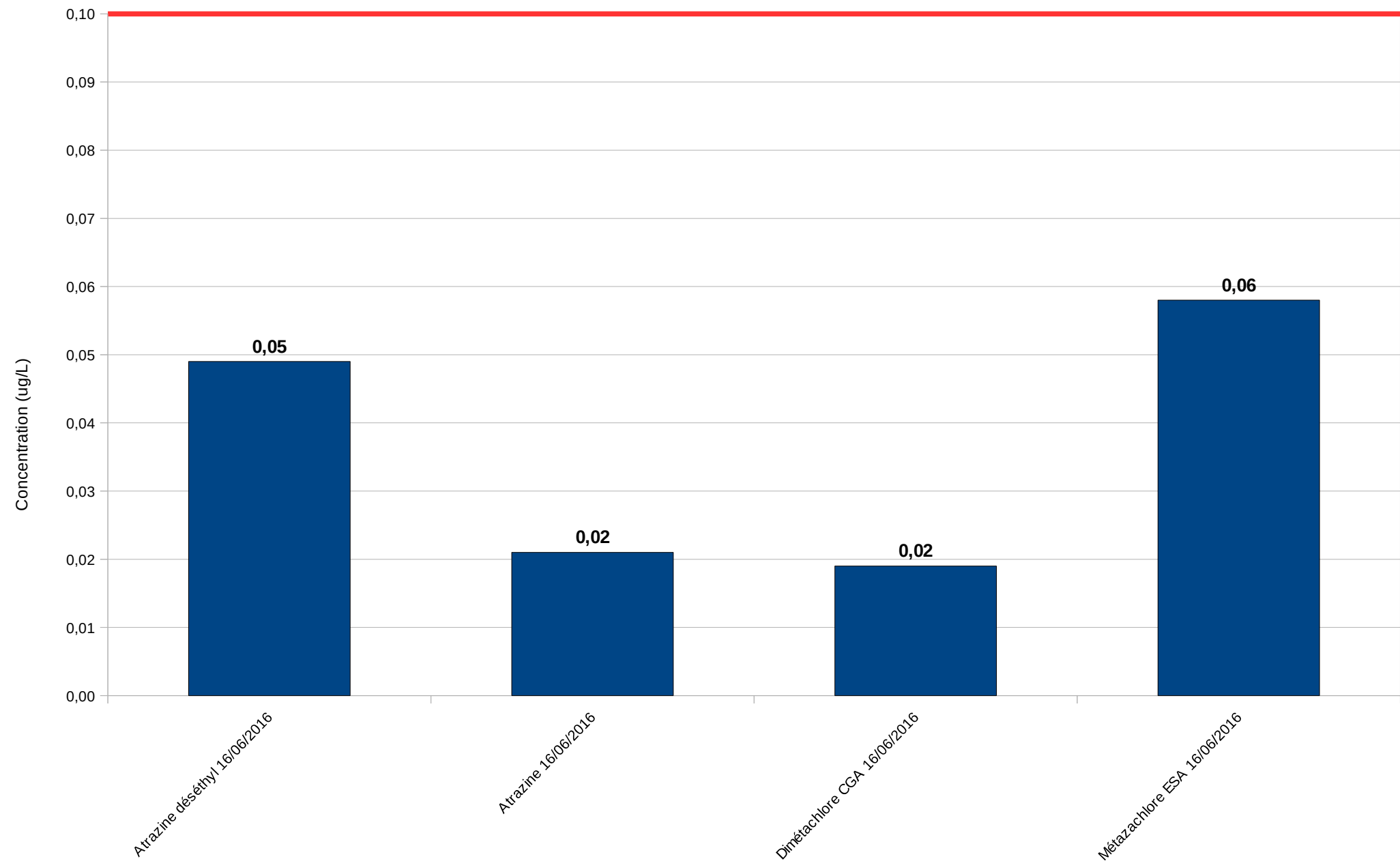


Liberté • Égalité • Fraternité  
RÉPUBLIQUE FRANÇAISE

PRÉFET DE LA  
SEINE-MARITIME

## Pesticides quantifiés dans les eaux brutes du champ captant de Radicatel

Juin 2016



— Norme de potabilité

[RETOUR CARTE](#)

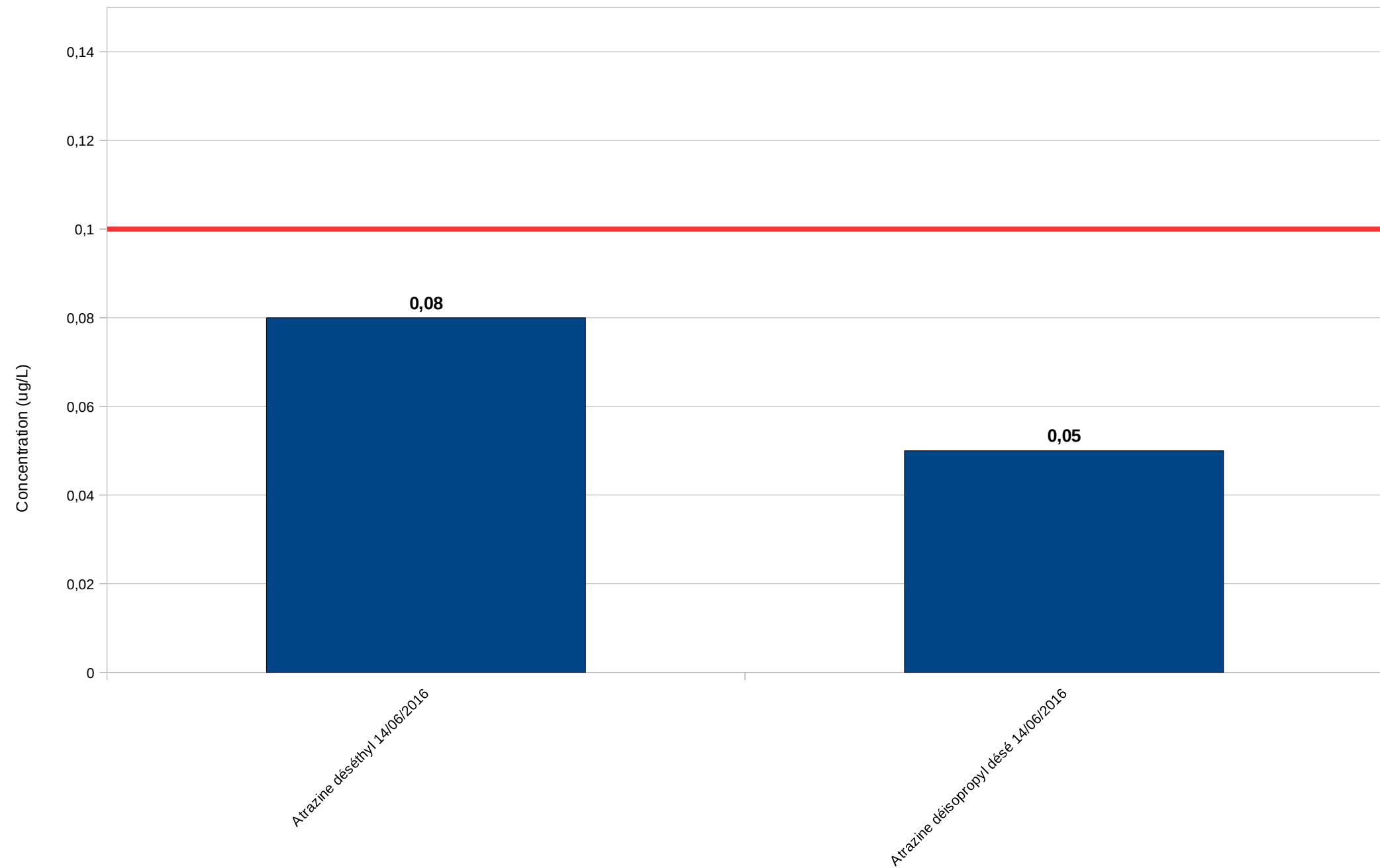


Liberté • Égalité • Fraternité  
RÉPUBLIQUE FRANÇAISE

PRÉFET DE LA  
SEINE-MARITIME

## Pesticides quantifiés dans les eaux brutes du champ captant de Saint-Germain-sur-Eaulne

Juin 2016



— Norme de potabilité

[RETOUR CARTE](#)

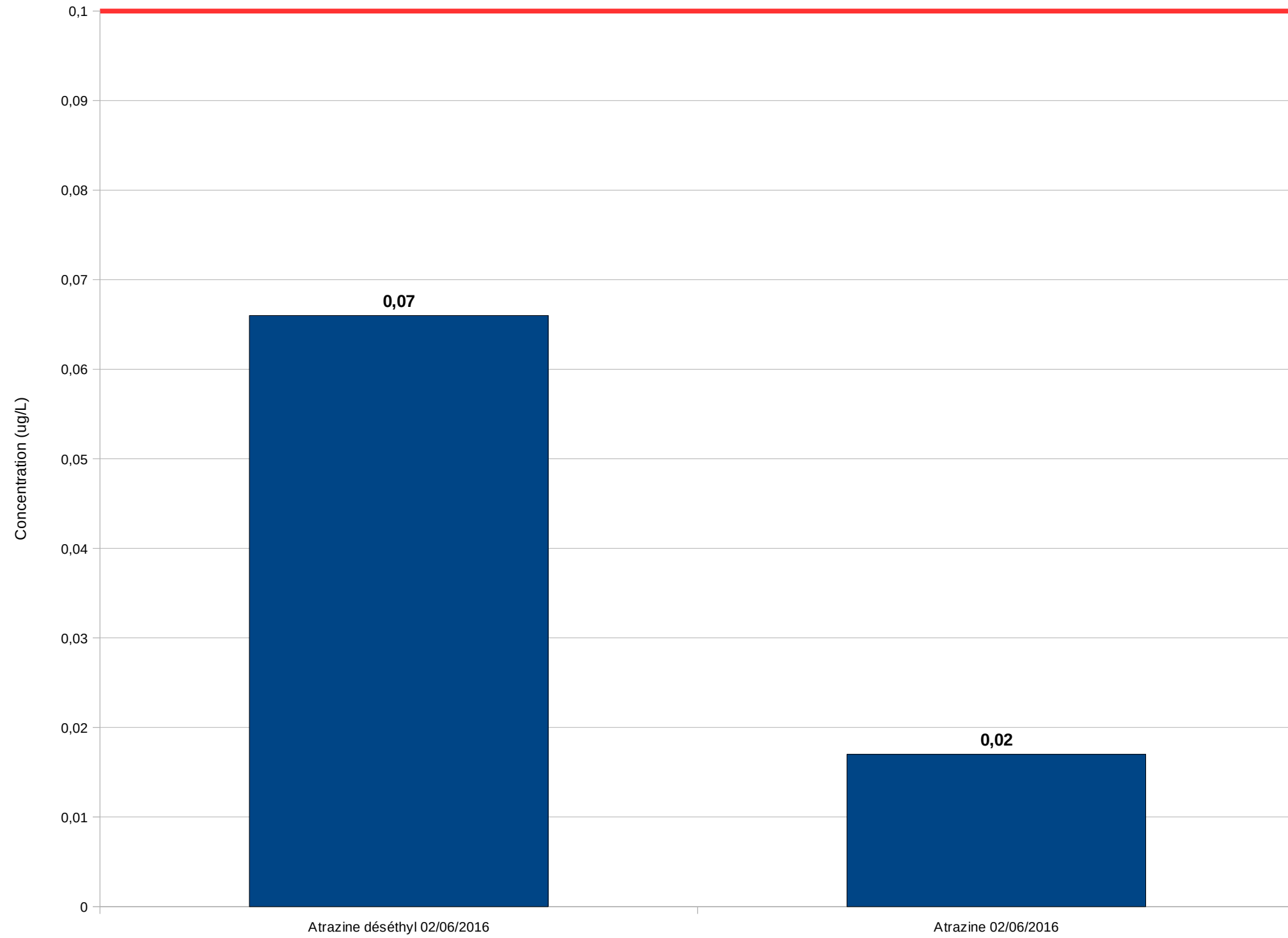


Liberté • Égalité • Fraternité  
RÉPUBLIQUE FRANÇAISE

PRÉFET DE LA  
SEINE-MARITIME

## Pesticides quantifiés dans les eaux brutes du champ captant de Saint-Laurent-de-Brevedent

Juin 2016



— Norme de potabilité

[RETOUR CARTE](#)

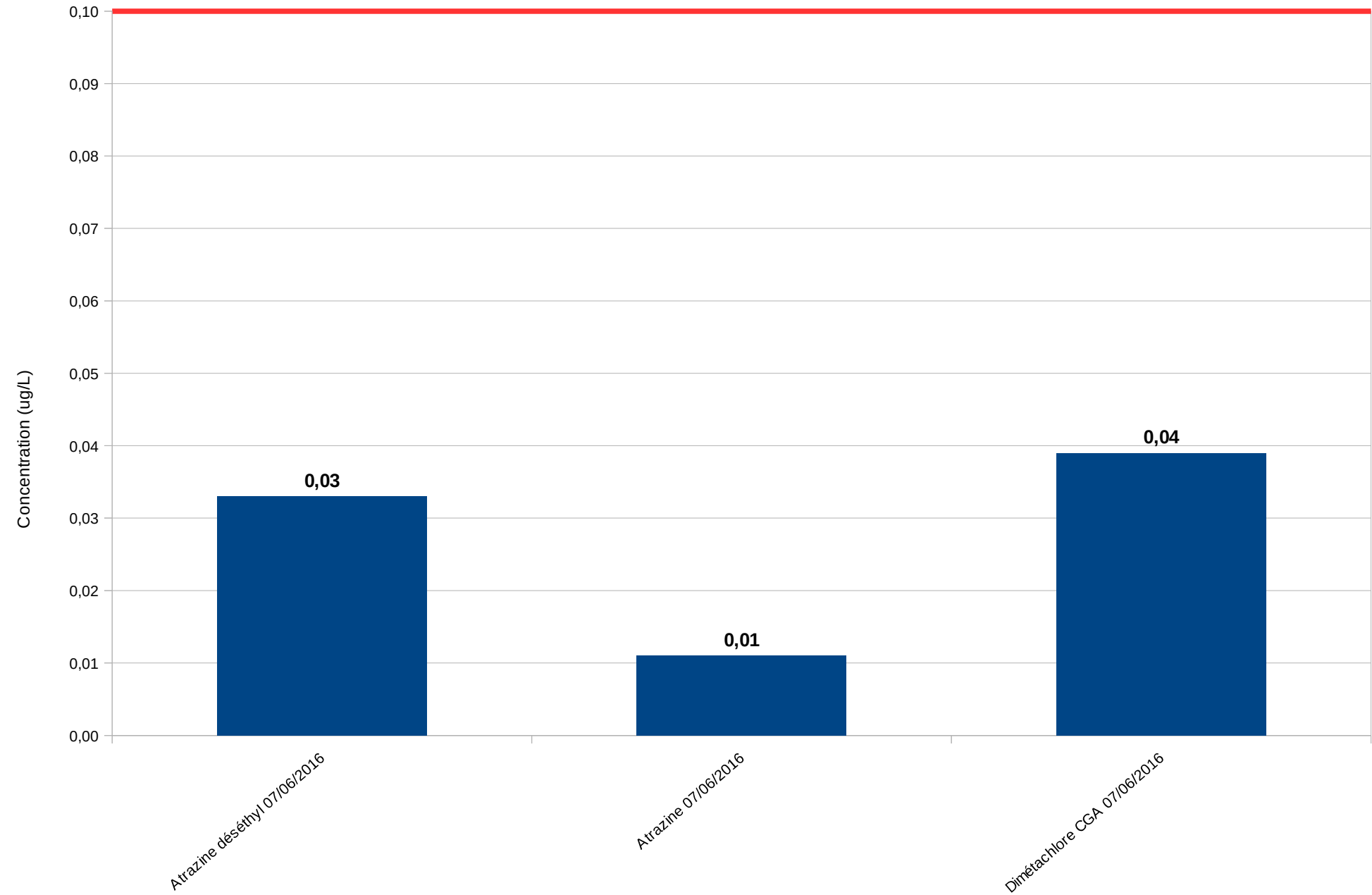


Liberté • Égalité • Fraternité  
RÉPUBLIQUE FRANÇAISE

PRÉFET DE LA  
SEINE-MARITIME

## Pesticides quantifiés dans les eaux brutes du champ captant de Saint-Martin du Bec

Juin 2016



— Norme de potabilité

[RETOUR CARTE](#)

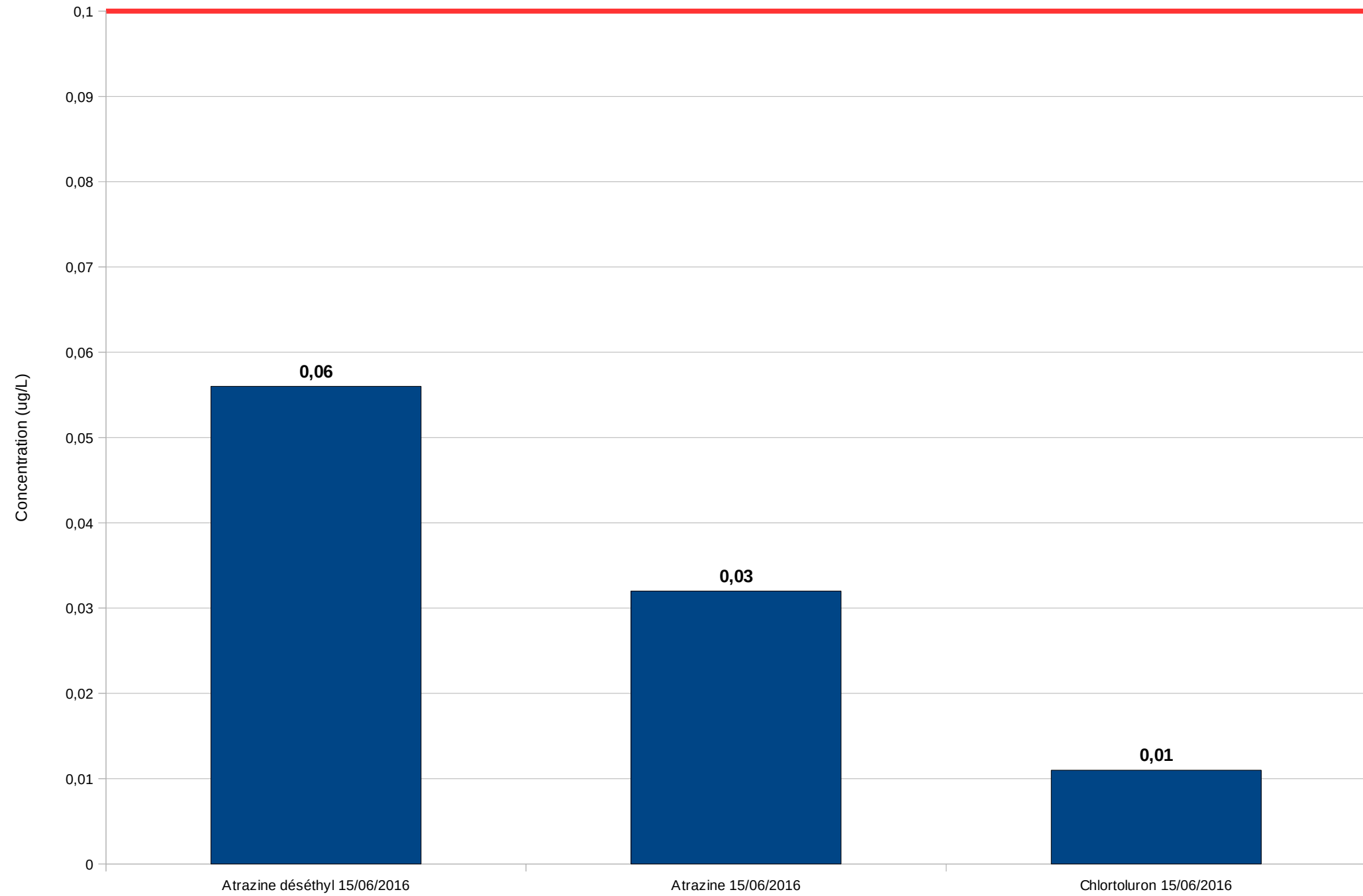


Liberté • Égalité • Fraternité  
RÉPUBLIQUE FRANÇAISE

PRÉFET DE LA  
SEINE-MARITIME

## Pesticides quantifiés dans les eaux brutes du champ captant de Saint-Victor-l'Abbaye

Juin 2016



— Norme de potabilité

[RETOUR CARTE](#)



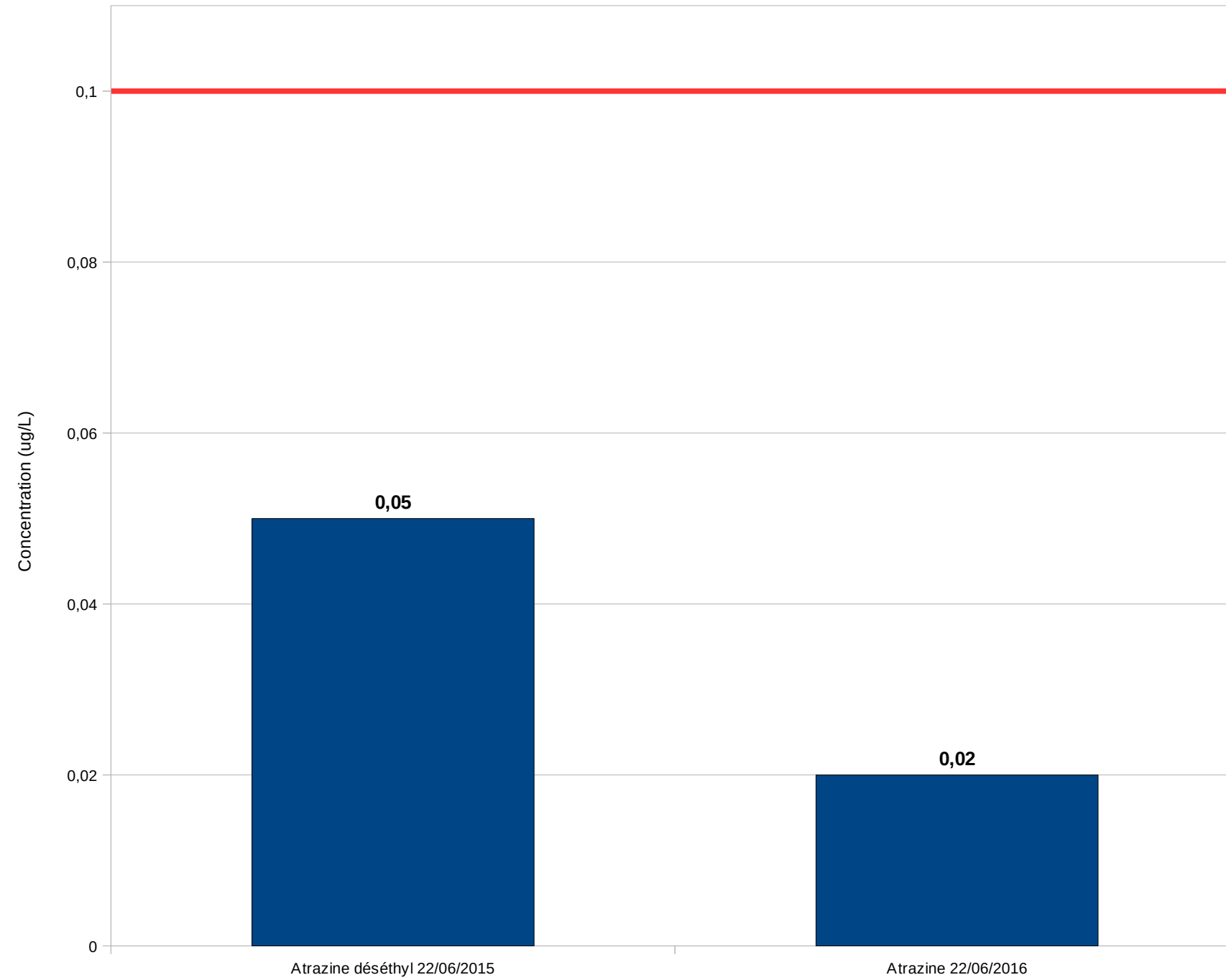


Liberté • Égalité • Fraternité  
RÉPUBLIQUE FRANÇAISE

PRÉFET DE LA  
SEINE-MARITIME

## Pesticides quantifiés dans les eaux brutes du champ captant de Valmont

Juin 2016



— Norme de potabilité

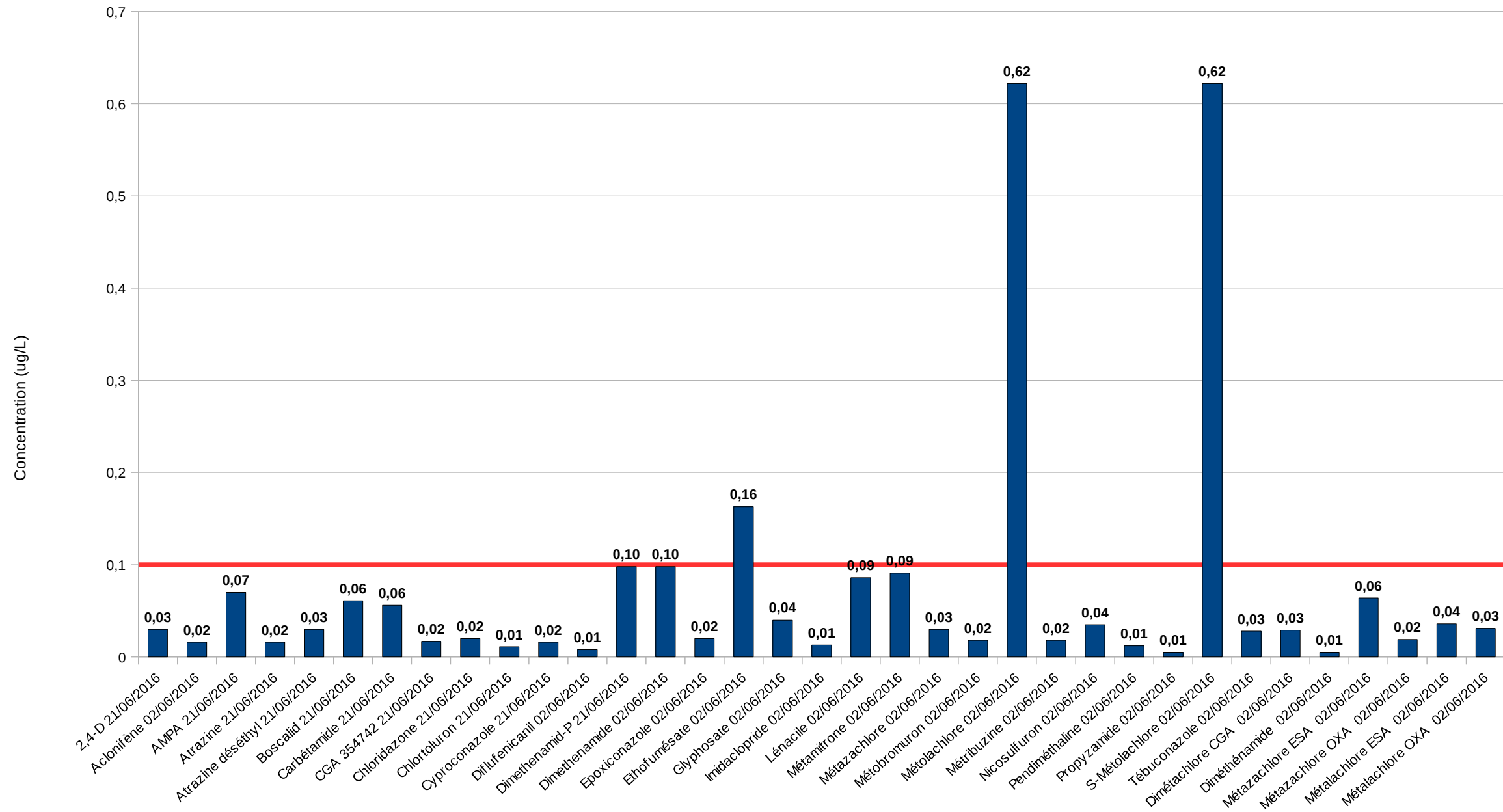
[RETOUR CARTE](#)





# Pesticides quantifiés dans les eaux brutes du champ captant de Varras-Moulineaux

Juin 2016



— Norme de potabilité

[RETOUR CARTE](#)

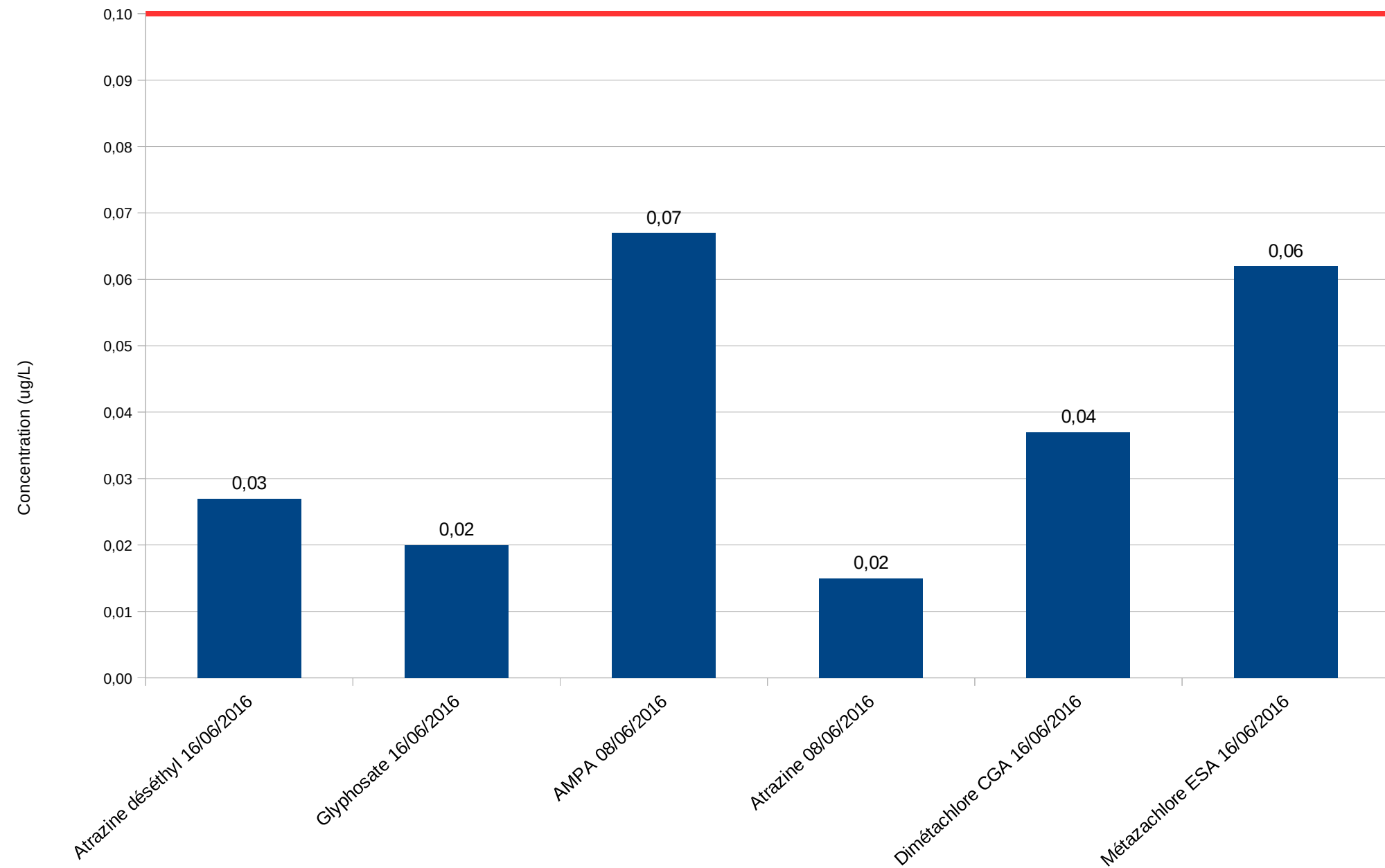


Liberté • Égalité • Fraternité  
RÉPUBLIQUE FRANÇAISE

PRÉFET DE LA  
SEINE-MARITIME

## Pesticides quantifiés dans les eaux brutes du champ captant d'Yport

Juin 2016



— Norme de potabilité

[RETOUR CARTE](#)